LIVELLETTE

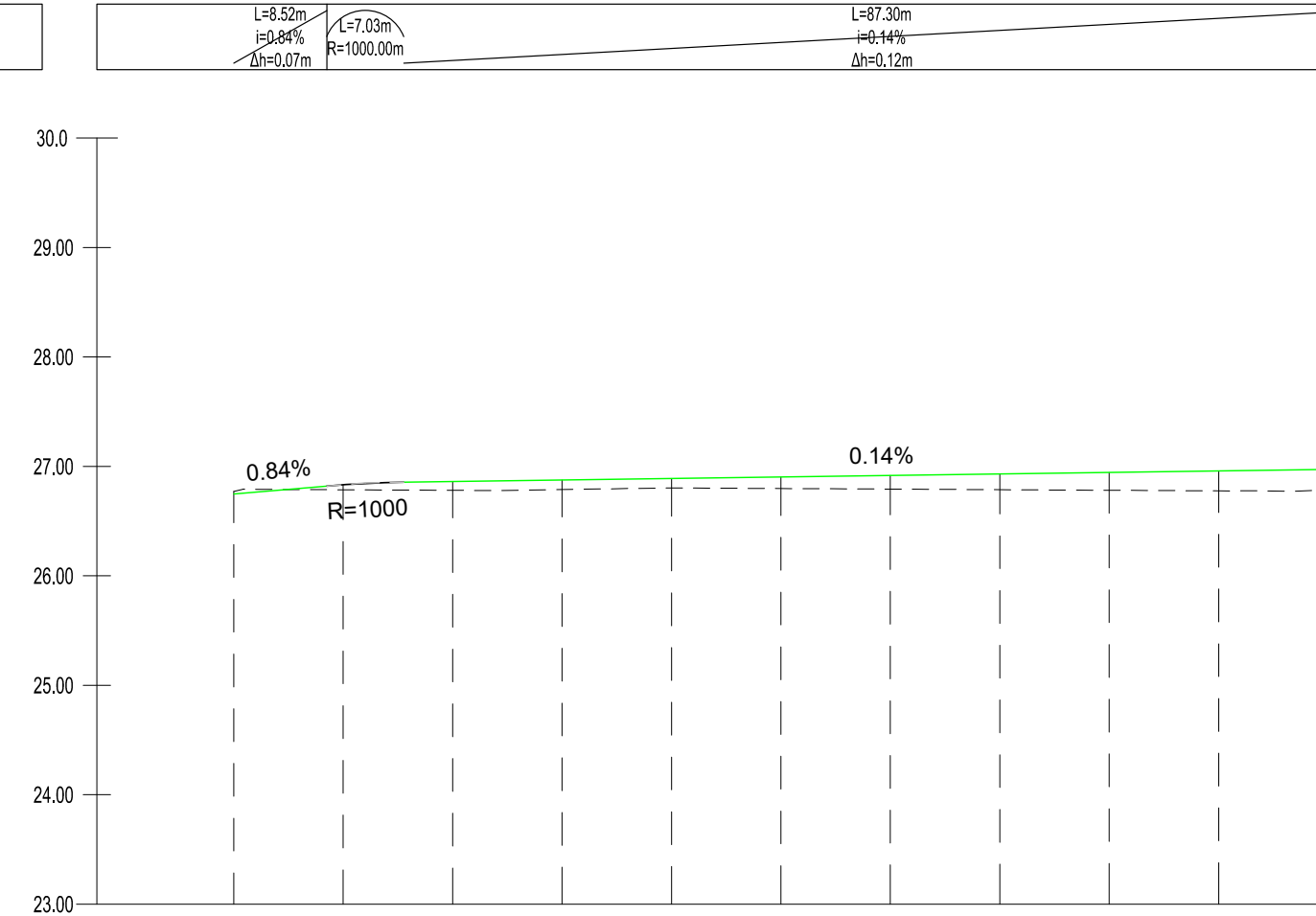
L=8.52m
i=0.84%
Δh=0.07m
L=7.03m
R=1000.00m
L=87.30m
i=0.14%
Δh=0.12m
30.0
29.00
28.00
27.00
26.00
25.00
24.00
23.00
0.84%
R=1000
0.14%

ASSE PRINCIPALE

Scala : 500:50

Q.Rif. : 23.00

NUMERO SEZIONE	1	2	3	4	5	6	7	8	9	10
DISTANZE PROGRESSIVE	0+000.00	0+010.00	0+020.00	0+030.00	0+040.00	0+050.00	0+060.00	0+070.00	0+080.00	0+090.00
DISTANZE PARZIALI	*10,00*	*10,00*	*10,00*	*10,00*	*10,00*	*10,00*	*10,00*	*10,00*	*10,00*	*10,00*
QUOTE TERRENO	26.77	26.79	26.78	26.79	26.80	26.80	26.79	26.79	26.78	26.78
QUOTE PROGETTO	26.75	26.83	26.86	26.87	26.89	26.90	26.92	26.93	26.94	26.96
ETTOMETRICHE	00									
ANDAMENTO PLANIMETRICO	L=4.84m R=14.85m									

Lrett=0.01m

Lrett=97.39m

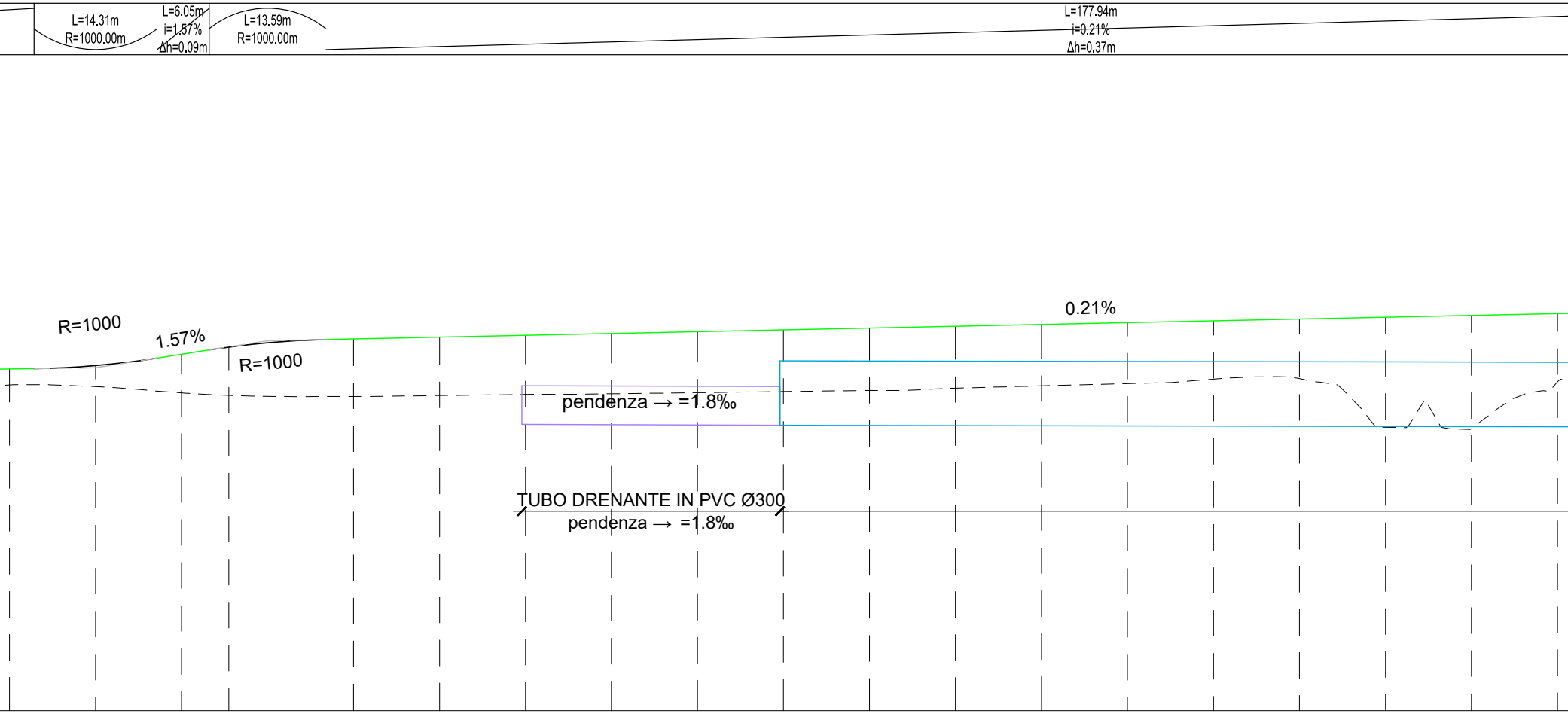
L=14.31m
R=1000.00m
L=6.05m
i=1.57%
Δh=0.09m
L=13.59m
R=1000.00m
L=177.94m
i=0.21%
Δh=0.37m
R=1000
1.57%
R=1000
0.21%
pendenza → =1.8‰
TUBO DRENANTE IN PVC Ø300
pendenza → =1.8‰

11	12	13	14	15	16	17	18	19	20	21	22	23	24	25	26	27	28	29
0+100.00	0+110.00	0+120.00	0+125.50	0+140.00	0+150.00	0+160.00	0+170.00	0+180.00	0+190.00	0+200.00	0+210.00	0+220.00	0+230.00	0+240.00	0+250.00	0+260.00	0+270.00	0+280.00
10,00	10,00	5,50	14,50	10,00	10,00	10,00	10,00	10,00	10,00	10,00	10,00	10,00	10,00	10,00	10,00	10,00	10,00	
26.79	26.77	26.69	26.67	26.65	26.66	26.68	26.68	26.70	26.71	26.72	26.75	26.78	26.80	26.85	26.86	26.30	26.28	26.82
26.97	27.01	27.14	27.23	27.32	27.34	27.36	27.38	27.41	27.43	27.45	27.47	27.49	27.51	27.53	27.55	27.57	27.59	27.62

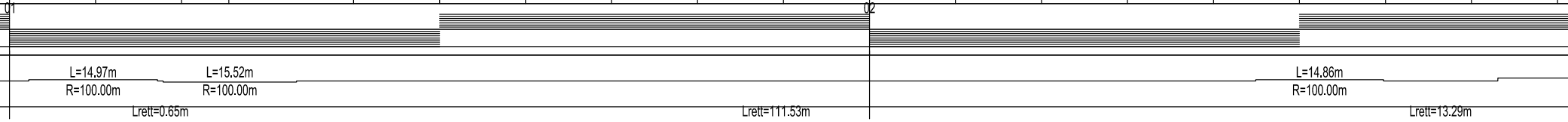
01
02
L=14.97m
R=100.00m
L=15.52m
R=100.00m
Lrett=0.65m
Lrett=111.53m
L=14.86m
R=100.00m
Lrett=13.29m

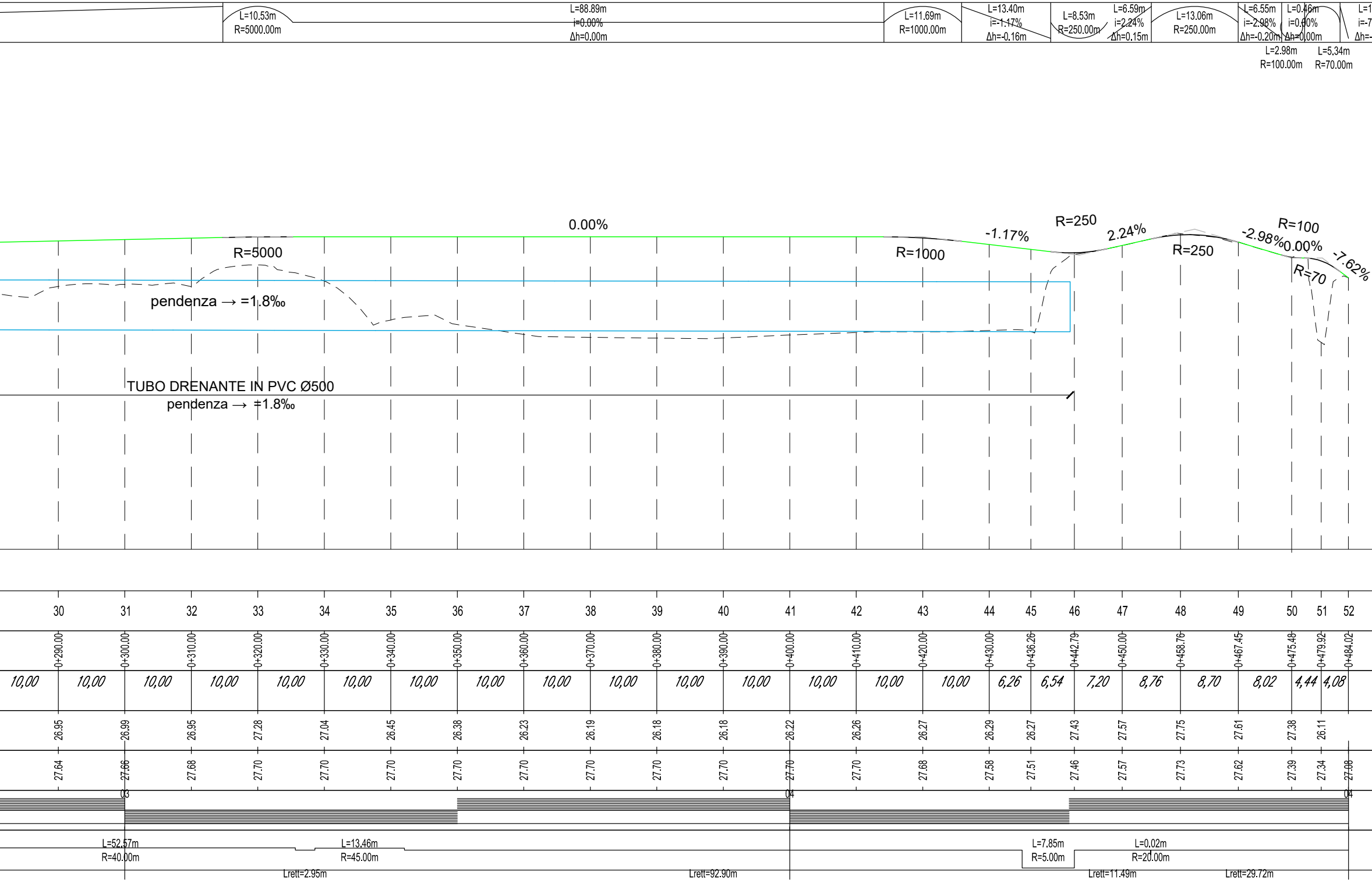
L=10.53m
R=5000.00m
L=88.89m
i=0.00%
Δh=0.00m
L=11.69m
R=1000.00m
L=13.40m
i=-1.17%
Δh=-0.16m
L=8.53m
R=250.00m
L=6.59m
i=2.24%
Δh=0.15m
L=13.06m
R=250.00m
L=6.55m
i=-2.98%
Δh=-0.20m
L=0.46m
i=0.00%
Δh=0.00m
L=2.98m
R=100.00m
L=5.34m
R=70.00m
0.00%
R=5000
R=1000
-1.17%
R=250
2.24%
R=250
-2.98%
R=100
0.00%
-7.62%
R=70
pendenza → =1.8‰
TUBO DRENANTE IN PVC Ø500
pendenza → =1.8‰
03
04
04
L=52.57m
R=40.00m
L=13.46m
R=45.00m
L=7.85m
R=5.00m
L=0.02m
R=20.00m
Lrett=2.95m
Lrett=92.90m
Lrett=11.49m
Lrett=29.72m

30	0+290.00	10,00	26.95	27.64
31	0+300.00	10,00	26.99	27.66
32	0+310.00	10,00	26.95	27.68
33	0+320.00	10,00	27.28	27.70
34	0+330.00	10,00	27.04	27.70
35	0+340.00	10,00	26.45	27.70
36	0+350.00	10,00	26.38	27.70
37	0+360.00	10,00	26.23	27.70
38	0+370.00	10,00	26.19	27.70
39	0+380.00	10,00	26.18	27.70
40	0+390.00	10,00	26.18	27.70
41	0+400.00	10,00	26.22	27.70
42	0+410.00	10,00	26.26	27.70
43	0+420.00	10,00	26.27	27.68
44	0+430.00	10,00	26.29	27.58
45	0+436.26	6,26	26.27	27.51
46	0+442.79	6,54	27.43	27.46
47	0+450.00	7,20	27.57	27.57
48	0+458.76	8,76	27.75	27.73
49	0+467.45	8,70	27.61	27.62
50	0+475.48	8,02	27.38	27.39
51	0+479.92	4,44	26.11	27.34
52	0+484.02	4,08		27.08

.26m
.62%
0.10m

LIVELLETTE				
	L=10.31m i=1.46% Δh=0.15m	L=1.38m R=50.00m	L=29.62m i=-1.30% Δh=-0.39m	L=1.13m i=-7.24% Δh=-0.08m

COLLEGAMENTO
VIA LONDRA

Scala : 500:50
Q.Rif. : 23.00

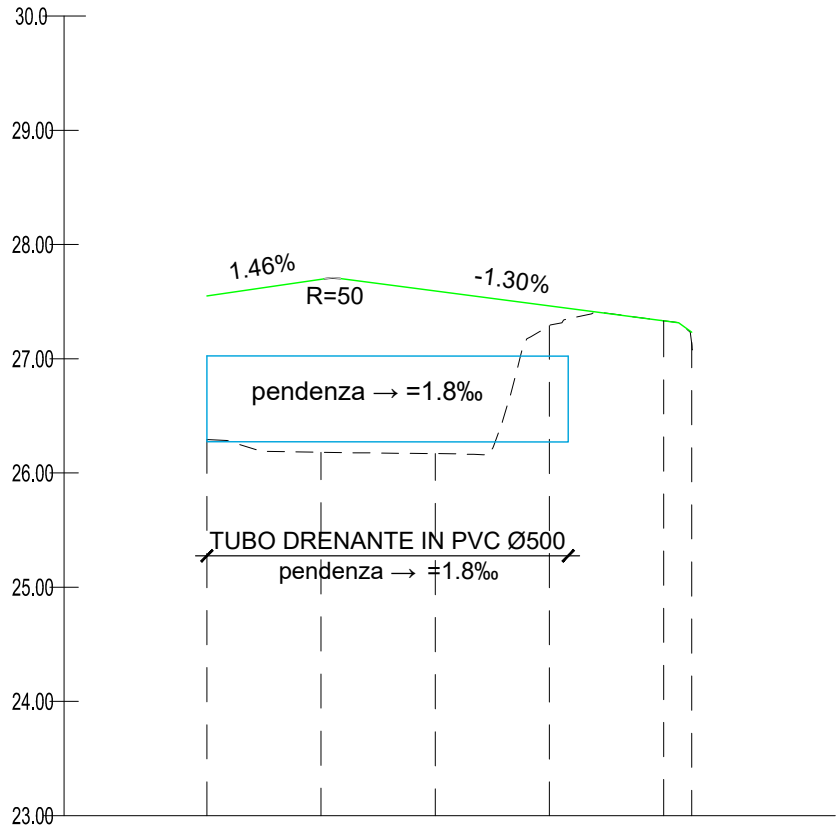
30.0
29.00
28.00
27.00
26.00
25.00
24.00
23.00
1.46%
R=50
-1.30%
pendenza → =1.8‰
TUBO DRENANTE IN PVC Ø500
pendenza → =1.8‰

NUMERO SEZIONE	1	2	3	4	5	6
DISTANZE PROGRESSIVE	0+000.00	0+010.00	0+020.00	0+030.00	0+040.00	0+042.45
DISTANZE PARZIALI	10,00	10,00	10,00	10,00	2,45	
QUOTE TERRENO	26.29	26.18	26.17	27.29	27.33	27.14
QUOTE PROGETTO	27.55	27.70	27.59	27.46	27.33	27.23
ETTOMETRICHE	00					00
ANDAMENTO PLANIMETRICO			L=8.32m R=10.00m			

Lrett=21.70m
Lrett=12.50m

LEGENDA:

———	LINEA TERRENO DI PROGETTO
- - - - -	LINEA TERRENO ESISTENTE
———	TUBAZIONE IN PVC Ø500
———	TUBAZIONE IN PVC Ø300

Finanziato dall'Unione europea
NextGenerationEU

Italiadomani
PIANO NAZIONALE DI RIPRESA E RESILIENZA

MINISTERO DELL'INTERNO

Committente:

COMUNE DI CARPI Corso A. Pio, 91 41012 - Carpi (MO)
c.f. 00184280360 e-mail: comune.carpi@pec.comune.carpi.mo.it

Regione Emilia-Romagna

Oggetto:

PIANO NAZIONALE DI RIPRESA E RESILIENZA (PNRR)
Missione M5 - Componente C2 - Investimento 2.1 - Investimenti in progetti di rigenerazione urbana, volti a ridurre situazioni di emarginazione e degrado sociale.
Progetto n. 63/2021 - "REALIZZAZIONE DI PISTA CICLOPEDONALE DI SCAVALCAMENTO ALLA TANGENZIALE BRUNO LOSI" ID 8230 -CUP: C91B19000070004

Nome archivio
T03-23 ESE

Tavola n
3.8

Scala
varie

Data
aprile 2023

Aggiornamenti
Giugno 2023

Titolo

PROFILO LONGITUDINALE

Studio

T&D
Ingegneri Associati
AZIENDA CON SISTEMA
DI GESTIONE PER LA QUALITA'
UNI EN ISO 9001:2015
CERTIFICATO CSQA N. 3303

Via Linz, 93
Spini di Gardolo
38121 - TRENTO
tel. 0461 / 822552
fax 0461 / 829692
E-mail info@ited.it

Timbro:

ORDINE DEGLI INGEGNERI
DELLA PROV. DI TRENTO
dott.ing. ANTONIO LICINI
ISCRIZIONE ALBO N° 1488

LO STUDIO SI RISERVA IL DIRITTO ESCLUSIVO DI RIPRODUZIONE A NORMA DELLA LEGGE 22 Aprile 1941 N. 633