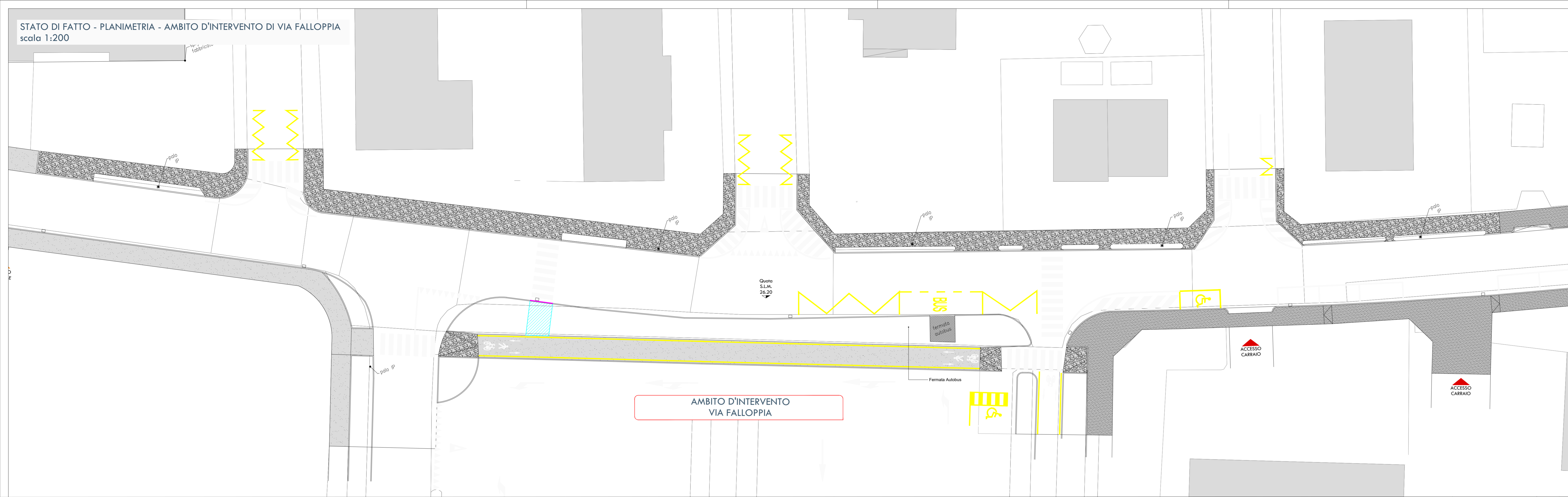







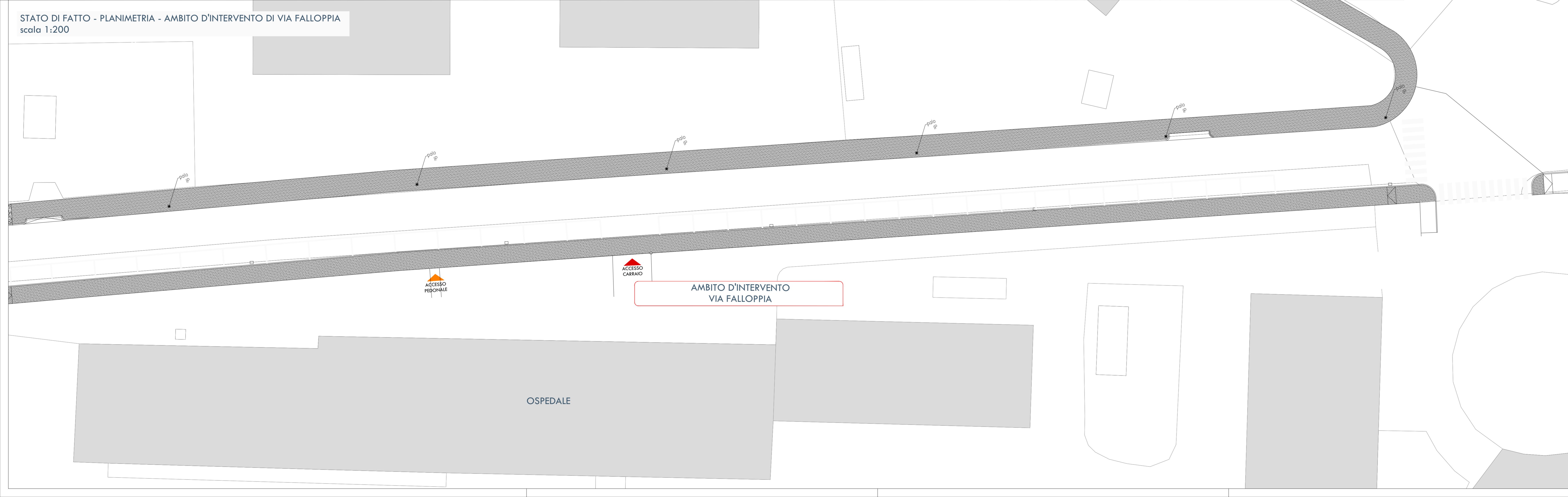


STATO DI FATTO - PLANIMETRIA - AMBITO D'INTERVENTO DI VIA FALLOPPIA
scala 1:200



-  Rimozione cigli stradali : "Cordoli Marciapiede e Cordoli Ribassati"
-  Fresatura di Pavimentazioni stradali in asfalto fino a 3 cm per la successiva nuova asfaltatura, compresa la messa in quota dei sottoservizi.
-  Demolizione pavimentazione e massciata stradale per uno spessore fino a 30 cm : "Marciapiedi"
-  Taglio di pavimentazione stradale
-  Demolizione di massciata stradale per uno spessore fino a 30 cm: "Formazione nuove aiuole" compresa assistenza allo scavo in prossimità degli alberi con operatore agricolo e florovivaista specializzato ove necessario.
-  Rimozione parziale di asfalto e massciata stradale per uno spessore fino a 30 cm : "Formazione pavimentazione drenante".
-  Scavo di sbancamento con mezzi meccanici in terreno vegetale: "Formazione di nuovi percorsi pedonali/carrabili"

STATO DI FATTO - PLANIMETRIA - AMBITO D'INTERVENTO DI VIA FALLOPPIA
scala 1:200



PIANO NAZIONALE DI RIPRESA E RESILIENZA (PNRR)
Missione M5 - Componente C2 - Investimento 2.1
Investimenti in progetti di rigenerazione urbana, volti a ridurre situazioni di emarginazione e degrado sociale

Comune di Carpi Settore SS: Opere Pubbliche - Manutenzione della Città
UFFICIO MOBILITÀ - VIABILITÀ
Prog. N. **54/22**
CUP: C99J21019320005

**INTERVENTI ATTUATIVI DEL PIANO URBANO DI MOBILITÀ SOSTENIBILE (PUMS):
REALIZZAZIONE ISOLA VIA MESSORI**
PROGETTO DEFINITIVO-ESECUTIVO
IMPORTO COMPLESSIVO €. 1.100.000,00



Responsabile di Procedimento
Ing. Maria Alberta Chierici

Progettisti
Arch. Roberto Gasparini
Arch. Nicola Pè

OGGETTO:
Computo metrico estimativo - Allegati grafici riassuntivi delle demolizioni 363

N. Elaborato:
04.01.5-A

DATA 22/05/2023 REV. 1 REV. 2 REV. 3
FILE: SCALA 1:200