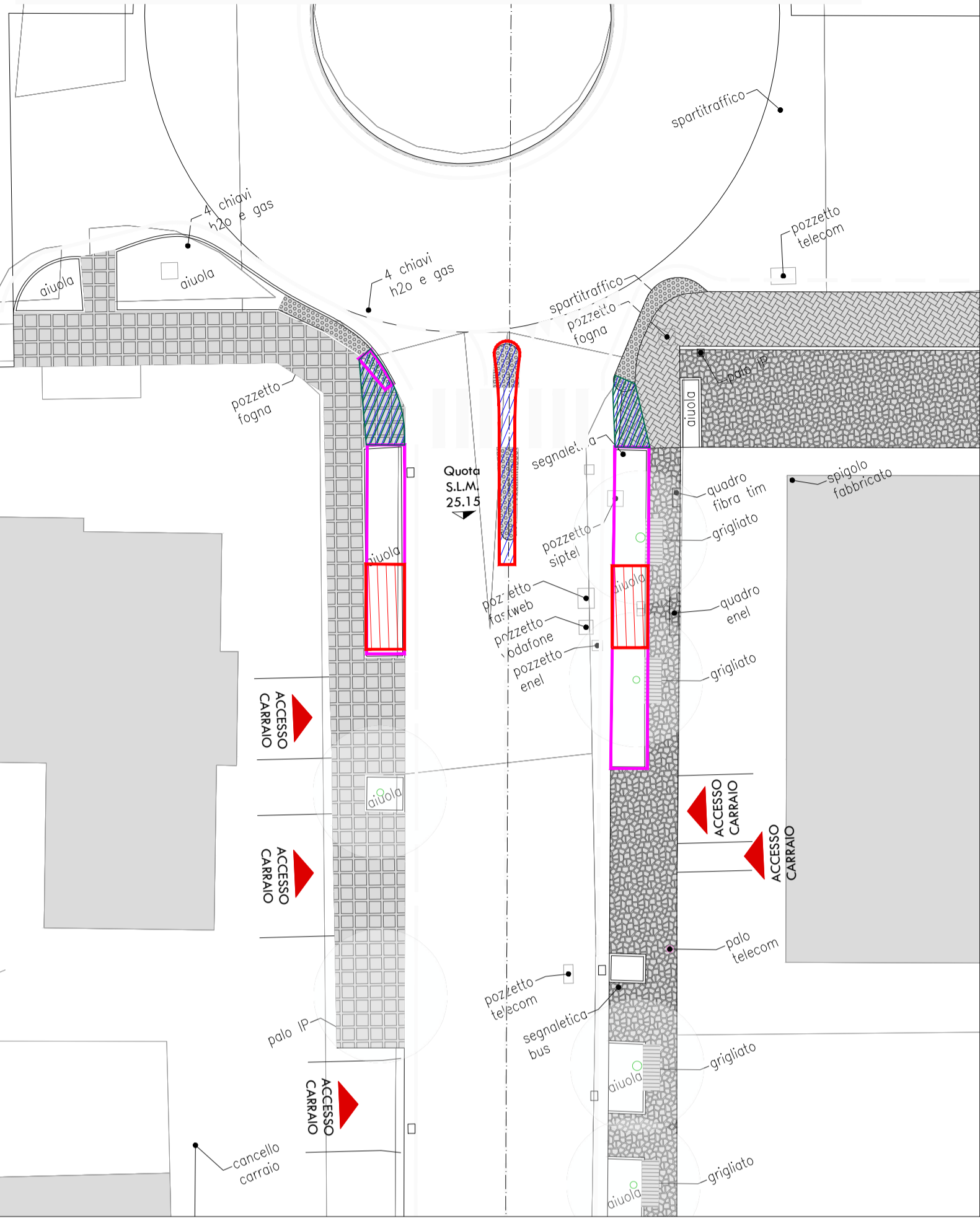
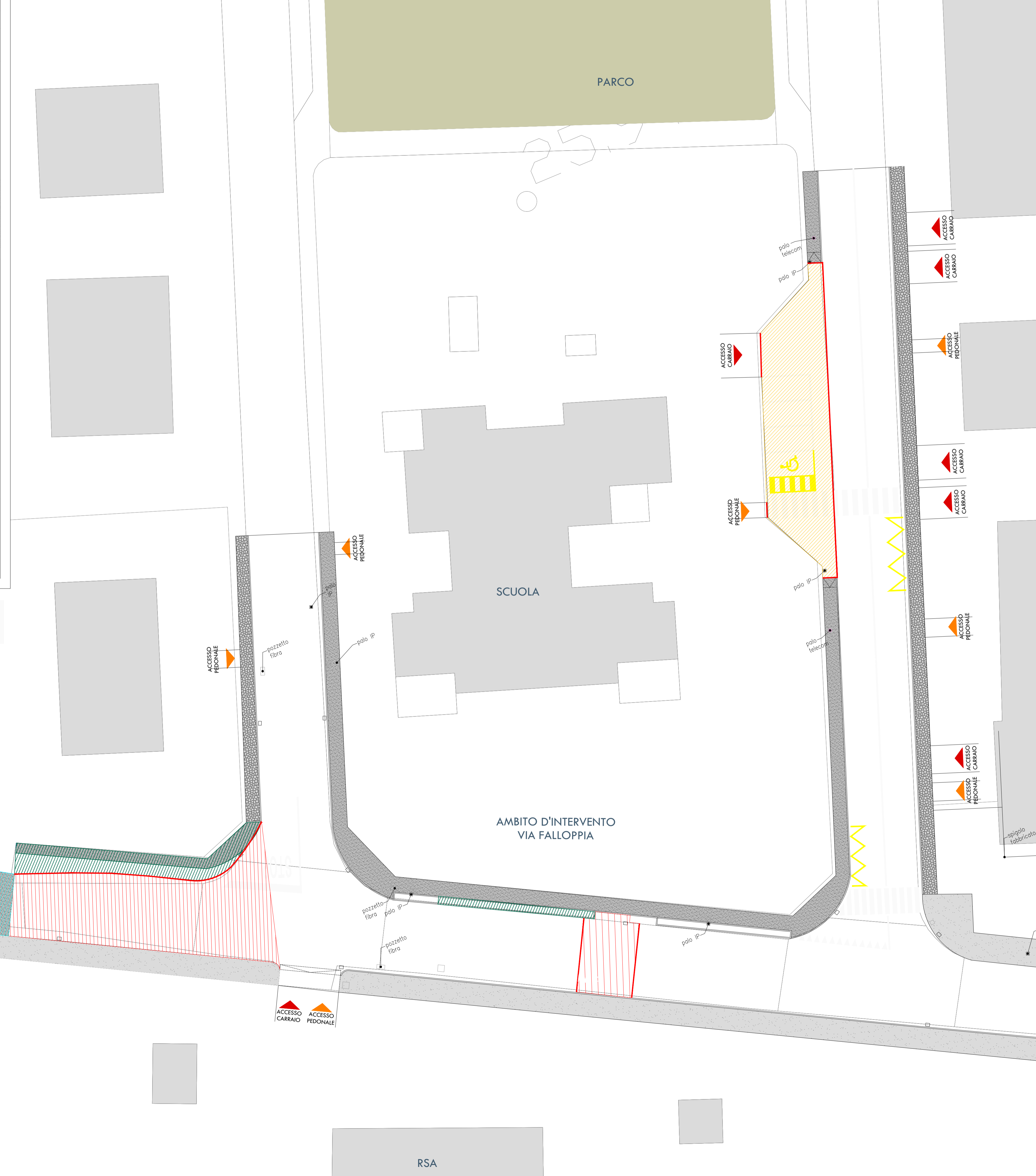
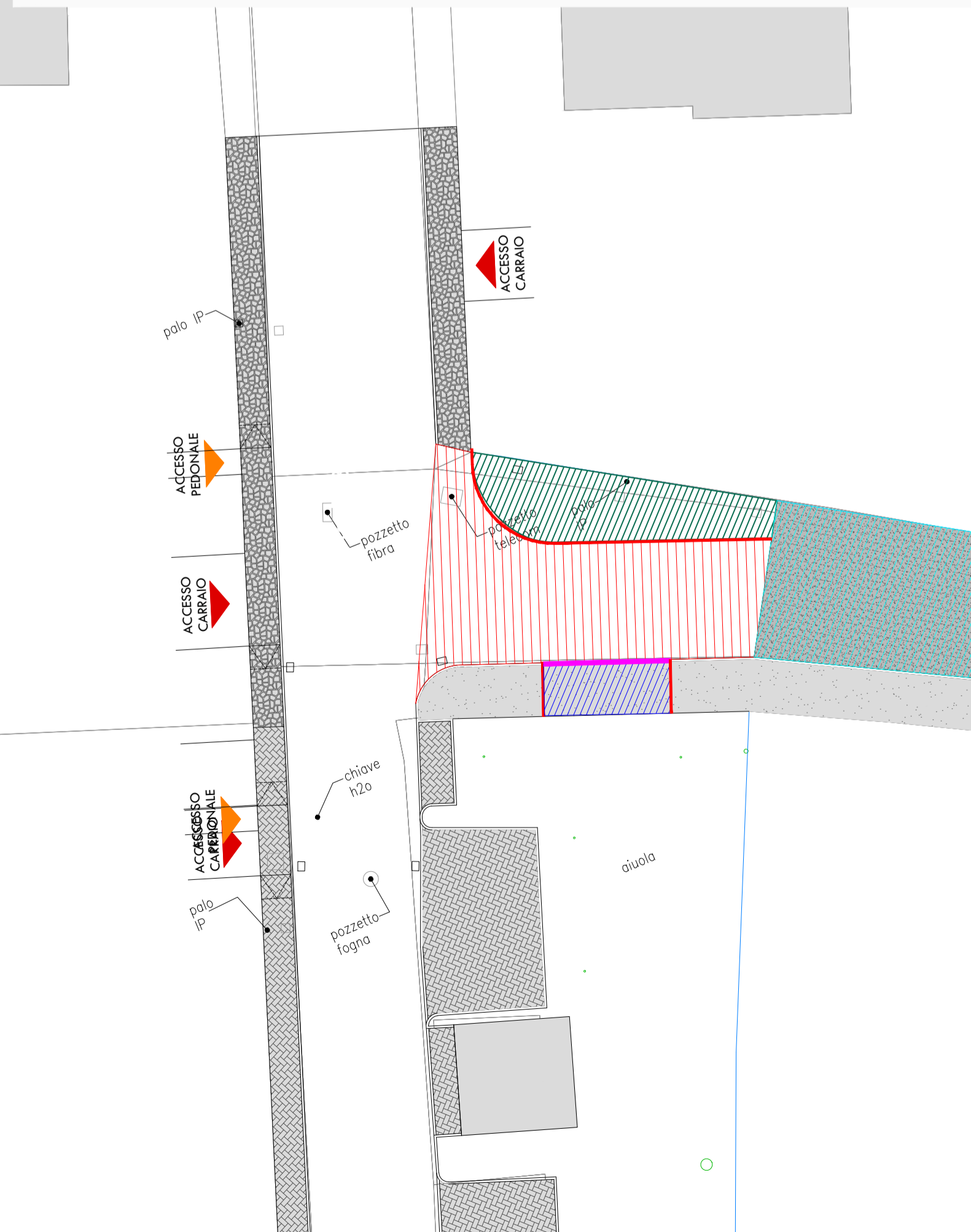









STATO DI FATTO - PLANIMETRIA DI RILIEVO - AMBITO D'INTERVENTO DI VIA GOVI
scala 1:200



STATO DI FATTO - PLANIMETRIA DI RILIEVO - AMBITO D'INTERVENTO DI VIA FALLOPPA
scala 1:200



-  Rimozione cigli stradali : "Cordoli Marciapiede e Cordoli Ribassati"
-  Fresatura di Pavimentazioni stradali in asfalto fino a 3 cm per la successiva nuova asfaltatura, compresa la messa in quota dei sottoservizi.
-  Demolizione pavimentazione e massicciata stradale per uno spessore fino a 30 cm : "Marciapiedi"
-  Taglio di pavimentazione stradale
-  Demolizione di massicciata stradale per uno spessore fino a 30 cm: "Formazione nuove aiuole" compresa assistenza allo scavo in prossimità degli alberi con operatore agricolo e florovivaista specializzato ove necessario.
-  Rimozione parziale di asfalto e massicciata stradale per uno spessore fino a 30 cm : "Formazione pavimentazione drenante".
-  Scavo di sbancamento con mezzi meccanici in terreno vegetale: "Formazione di nuovi percorsi pedonali/carrabili"



PIANO NAZIONALE DI RIPRESA E RESILIENZA (PNRR)
 Missione M5 - Componente C2 - Investimento 2.1
 Investimenti in progetti di rigenerazione urbana, volti a ridurre situazioni di emarginazione e degrado sociale

Comune di Carpi Settore S5: Opere Pubbliche - Manutenzione della Città Prog. N. **54/22**
 UFFICIO MOBILITÀ - VIABILITÀ CUP: C99J21019320005

**INTERVENTI ATTUATIVI DEL PIANO URBANO DI MOBILITÀ SOSTENIBILE (PUMS):
 REALIZZAZIONE ISOLA VIA MESSORI**
PROGETTO DEFINITIVO-ESECUTIVO
 IMPORTO COMPLESSIVO € 1.100.000,00



Responsabile di Procedimento
 Ing. Maria Alberta Chierici

i Progettisti
 Arch. Roberto Gasparini
 Arch. Nicola Pè

OGGETTO: Computo metrico estimativa - Allegati grafici riassuntivi delle demolizioni 2d/3			N. Elaborato: 04.01.4-A		
DATA	22/05/2023	REV. 1	REV. 2	REV. 3	SCALA
FILE:					1:200