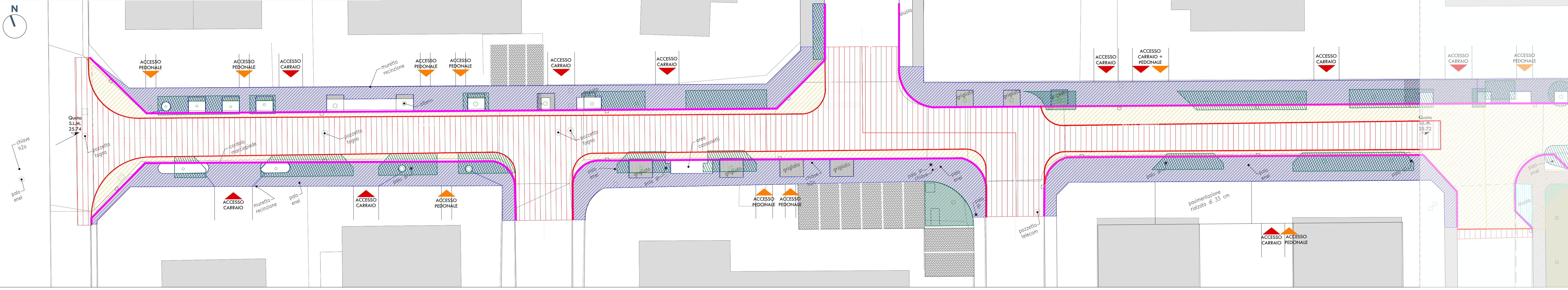
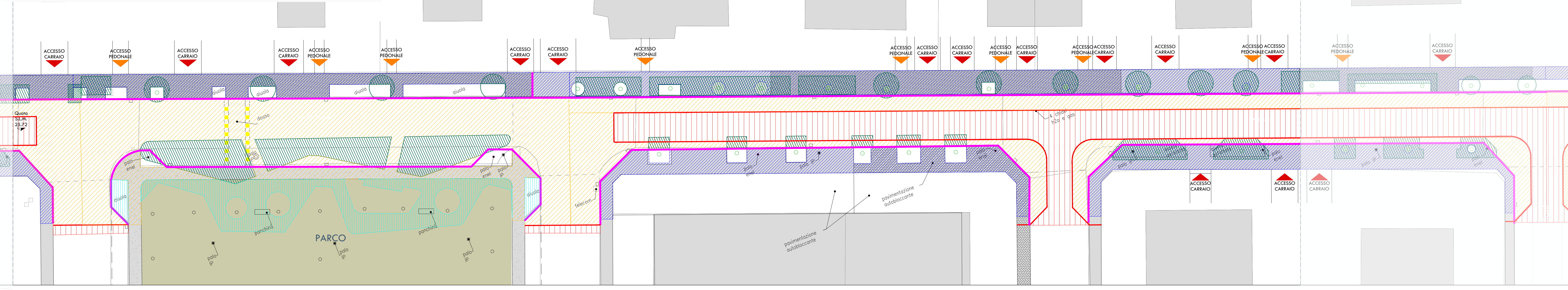


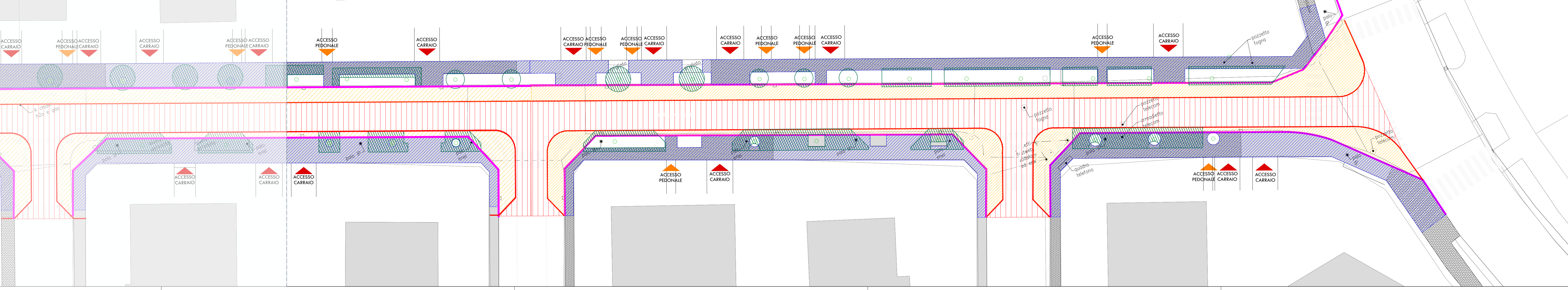
STATO DI FATTO - PLANIMETRIA DI RILIEVO - AMBITO D'INTERVENTO DI VIA MESSORI  
scala 1:200



STATO DI FATTO - PLANIMETRIA DI RILIEVO - AMBITO D'INTERVENTO DI VIA MESSORI  
scala 1:200



STATO DI FATTO - PLANIMETRIA DI RILIEVO - AMBITO D'INTERVENTO DI VIA MESSORI  
scala 1:200



- Rimozione cigli stradali : "Cordoli Marciapiede e Cordoli Ribassati"
- Fresatura di Pavimentazioni stradali in asfalto fino a 3 cm per la successiva nuova asfaltatura, compresa la messa in quota dei sottoservizi.
- Demolizione pavimentazione e massciata stradale per uno spessore fino a 30 cm : "Marciapiedi"
- Taglio di pavimentazione stradale
- Demolizione di massciata stradale per uno spessore fino a 30 cm: "Formazione nuove aiuole" compresa assistenza allo scavo in prossimità degli alberi con operatore agricolo e florovivaista specializzato ove necessario.
- Rimozione parziale di asfalto e massciata stradale per uno spessore fino a 30 cm : "Formazione pavimentazione drenante".
- Scavo di sbancamento con mezzi meccanici in terreno vegetale: "Formazione di nuovi percorsi pedonali/carrabili"

**PIANO NAZIONALE DI RIPRESA E RESILIENZA (PNRR)**  
 Missione M5 - Componente C2 - Investimento 2.1  
 Investimenti in progetti di rigenerazione urbana, volti a ridurre situazioni di emarginazione e degrado sociale

Comune di Carpi Settore SS: Opere Pubbliche - Manutenzione della Città      Prog. N. **54/22**  
 UFFICIO MOBILITÀ - VIABILITÀ      CUP: C9J21019320005

**INTERVENTI ATTUATIVI DEL PIANO URBANO DI MOBILITÀ SOSTENIBILE (PUMS):**  
**REALIZZAZIONE ISOLA VIA MESSORI**  
**PROGETTO DEFINITIVO-ESECUTIVO**  
 IMPORTO COMPLESSIVO €. 1.100.000,00



Responsabile di Procedimento  
 Ing. Maria Alberta Chierici

i Progettisti  
 Arch. Roberto Gasparini  
 Arch. Nicola Pè