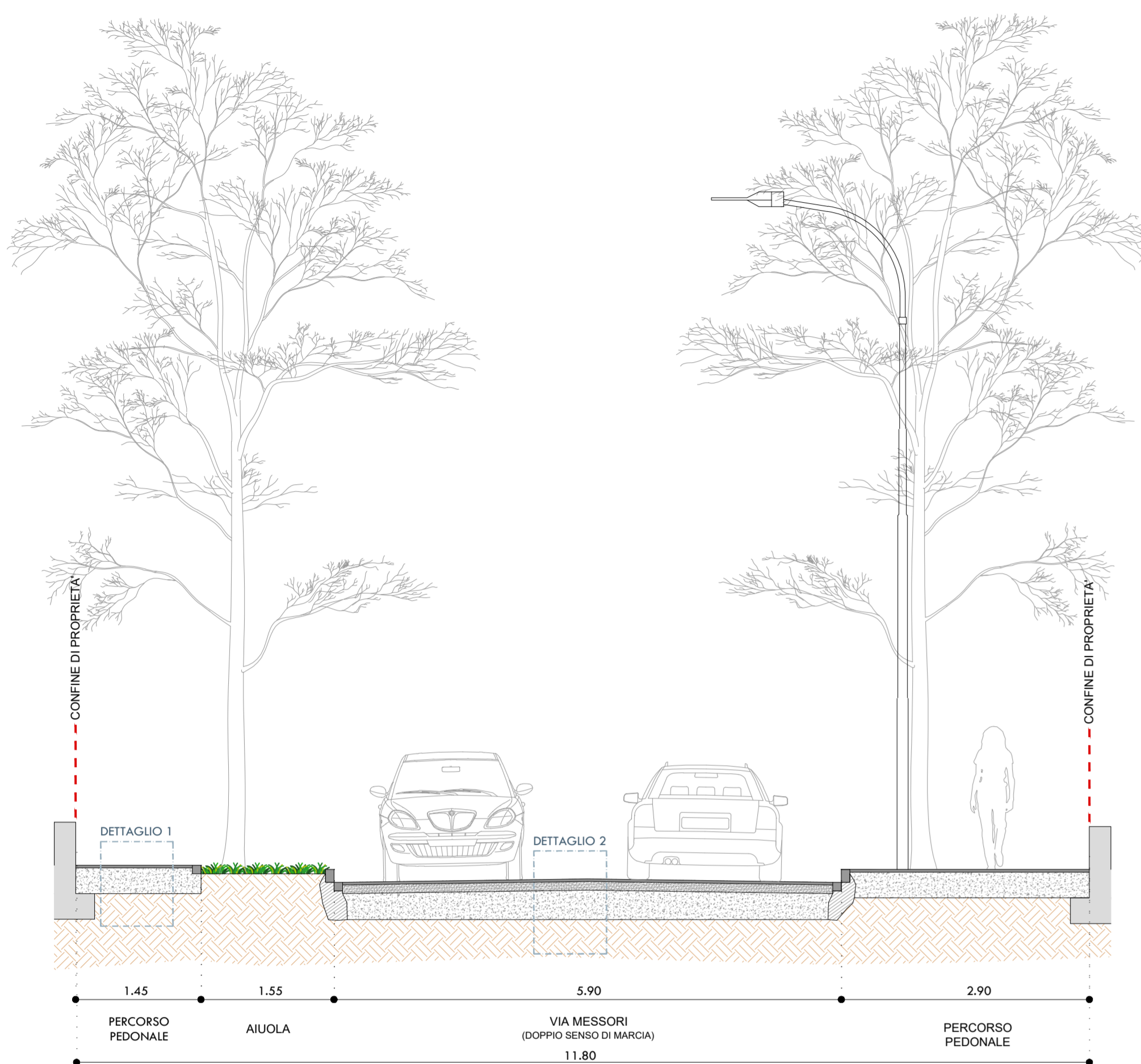
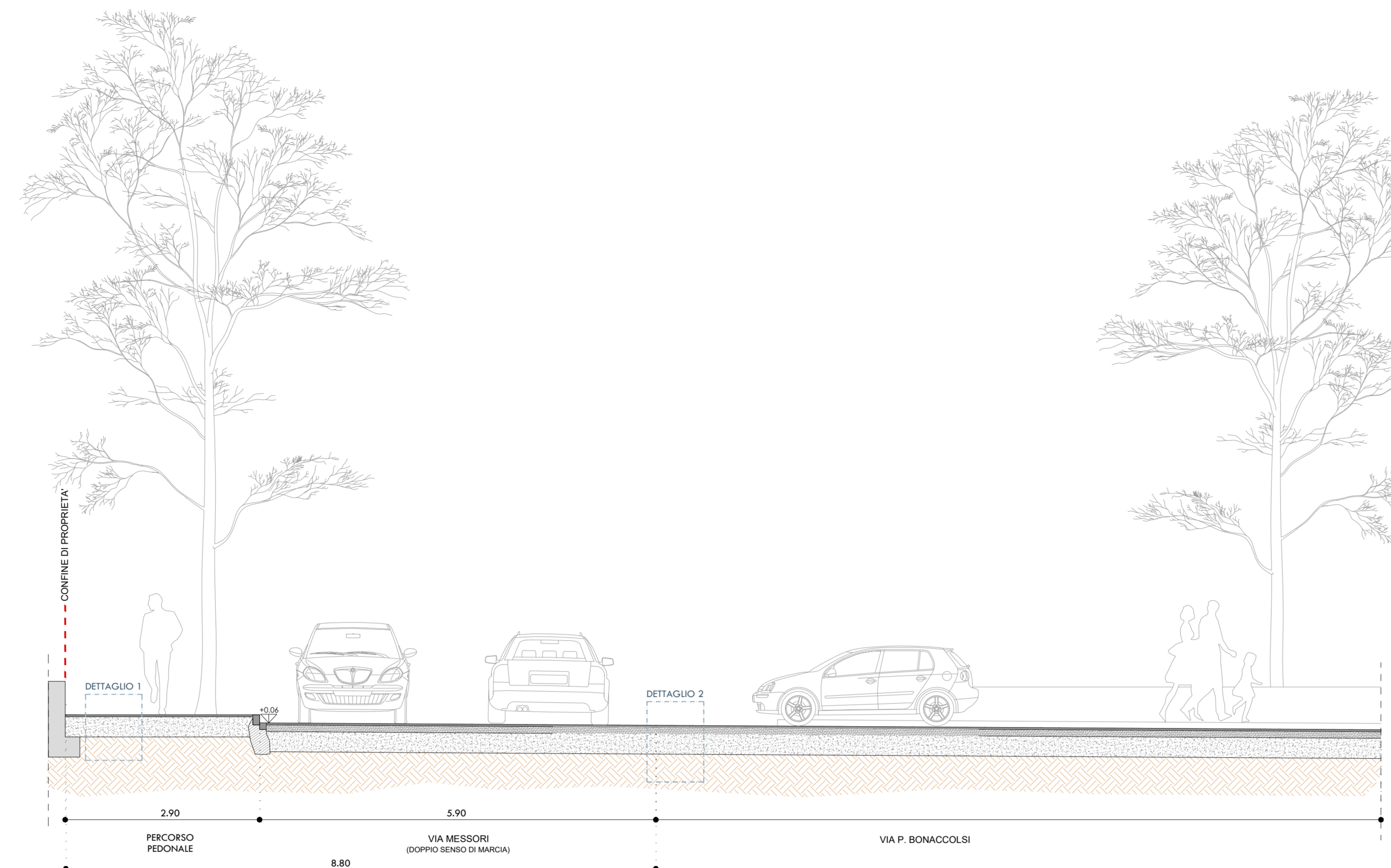


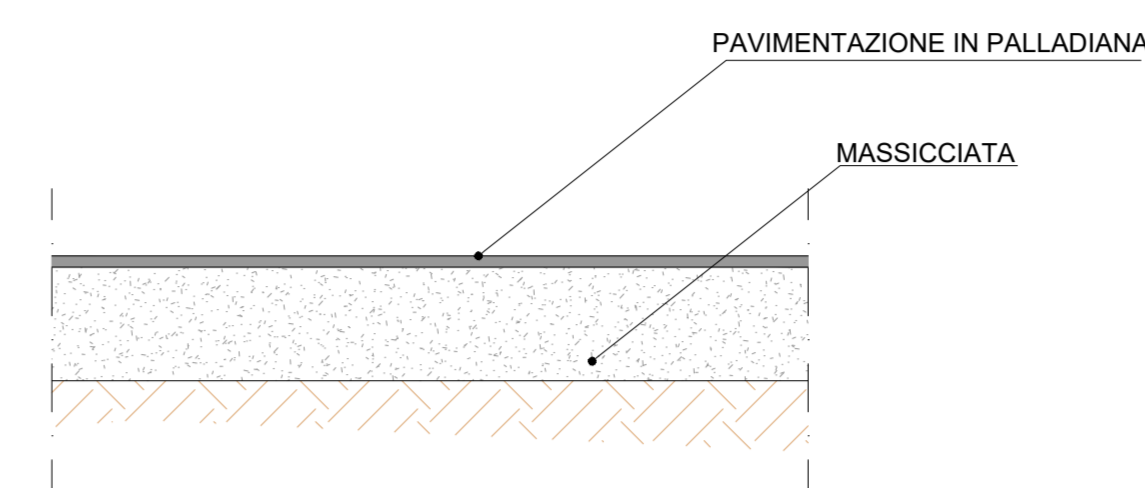
SEZIONE A-A' - AMBITO D'INTERVENTO VIA MESSORI  
SCALA 1:50



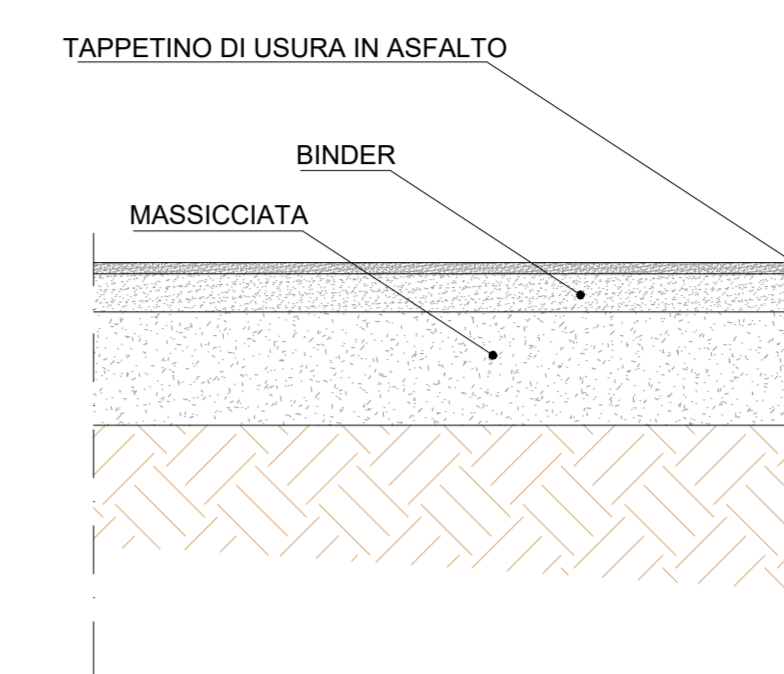
SEZIONE B-B' - AMBITO D'INTERVENTO VIA MESSORI  
SCALA 1:50



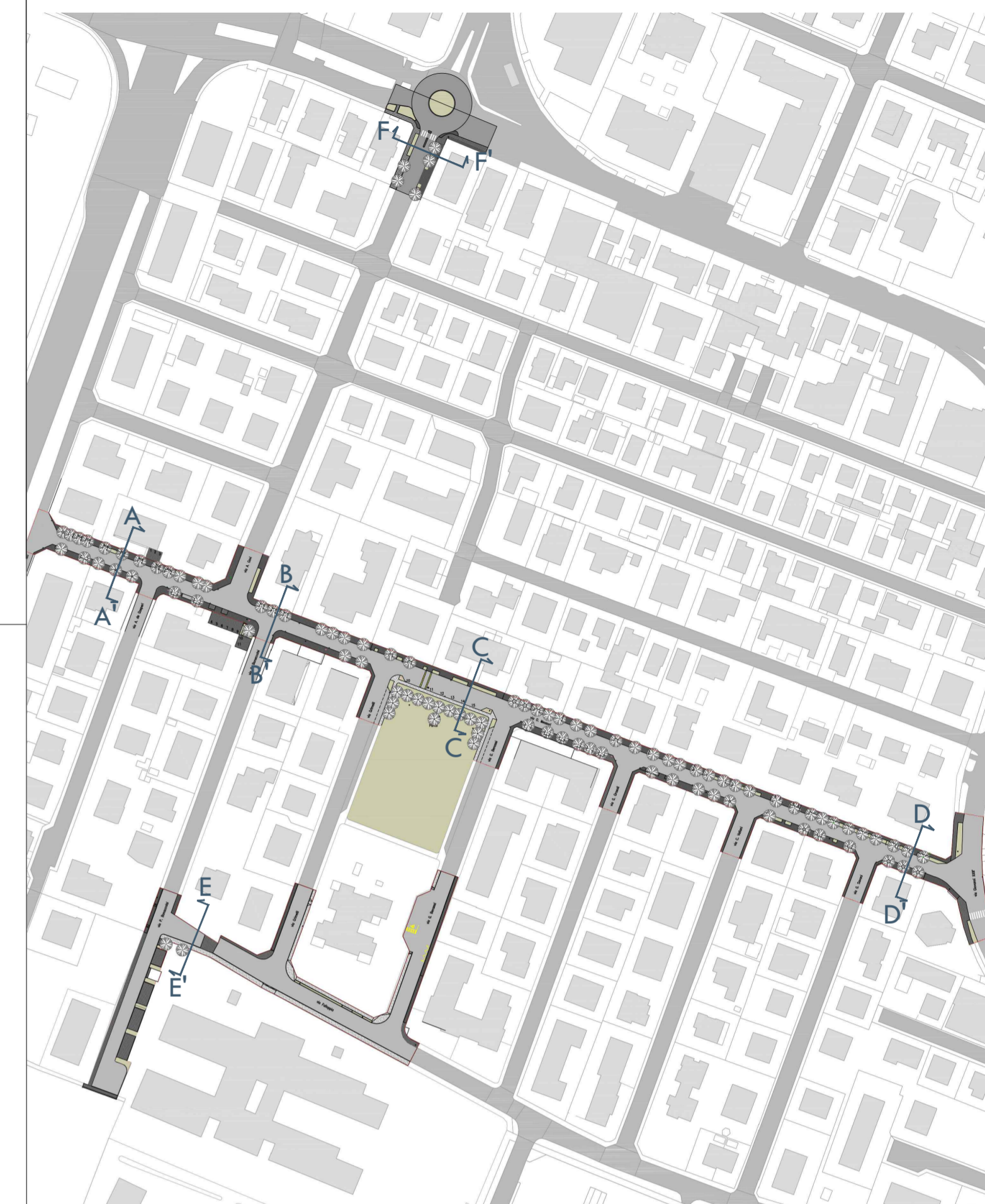
DETTAGLIO 1 - PACCHETTO MARCIAPIEDE  
STATO DI FATTO  
SCALA 1:20



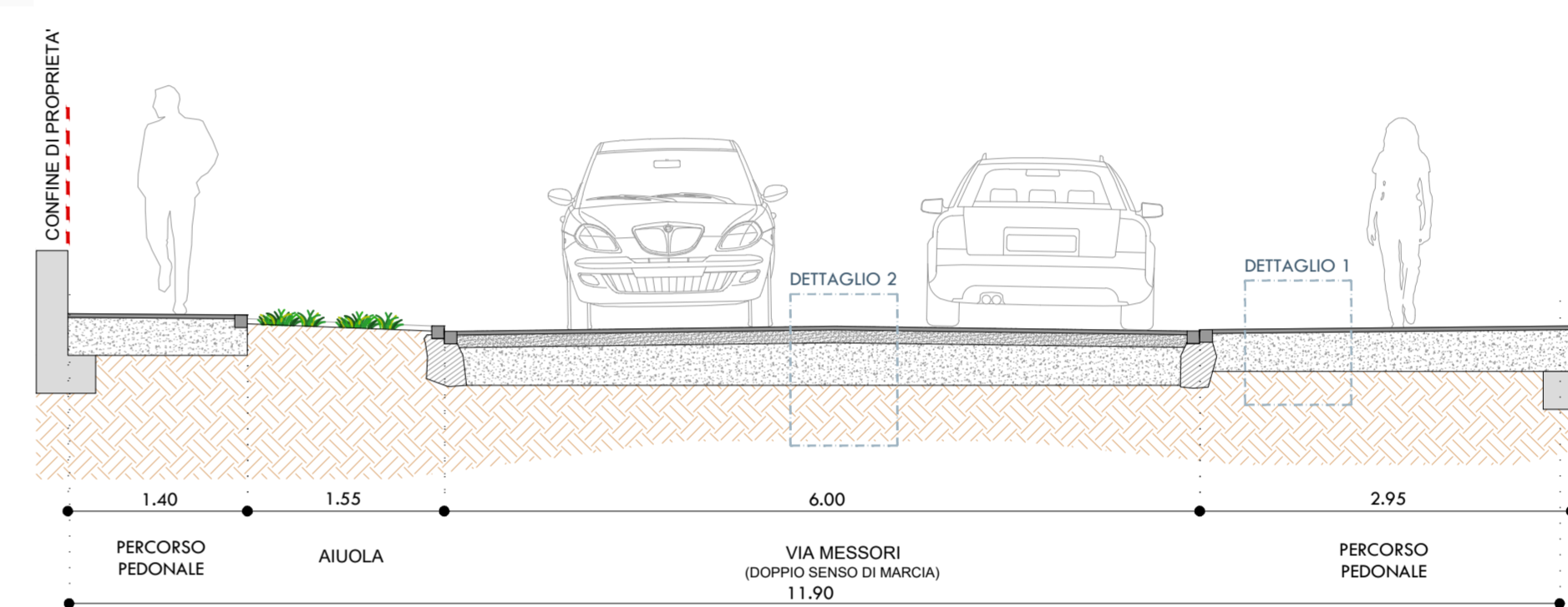
DETTAGLIO 2 - PACCHETTO STRADA  
STATO DI FATTO  
SCALA 1:20



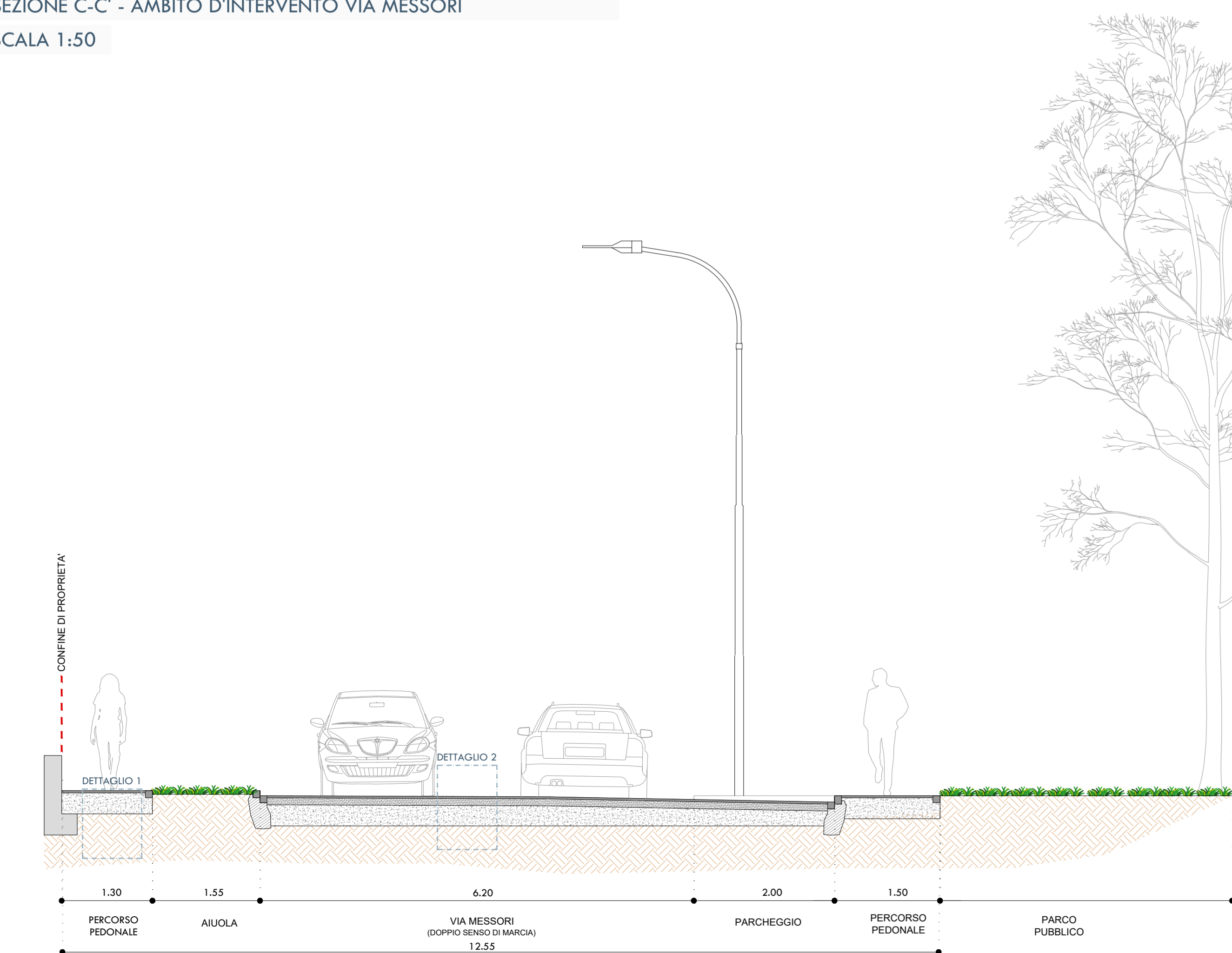
PLANIMETRIA GENERALE CON INDICATE LE SEZIONI




SEZIONE D-D' - AMBITO D'INTERVENTO VIA MESSORI  
SCALA 1:50



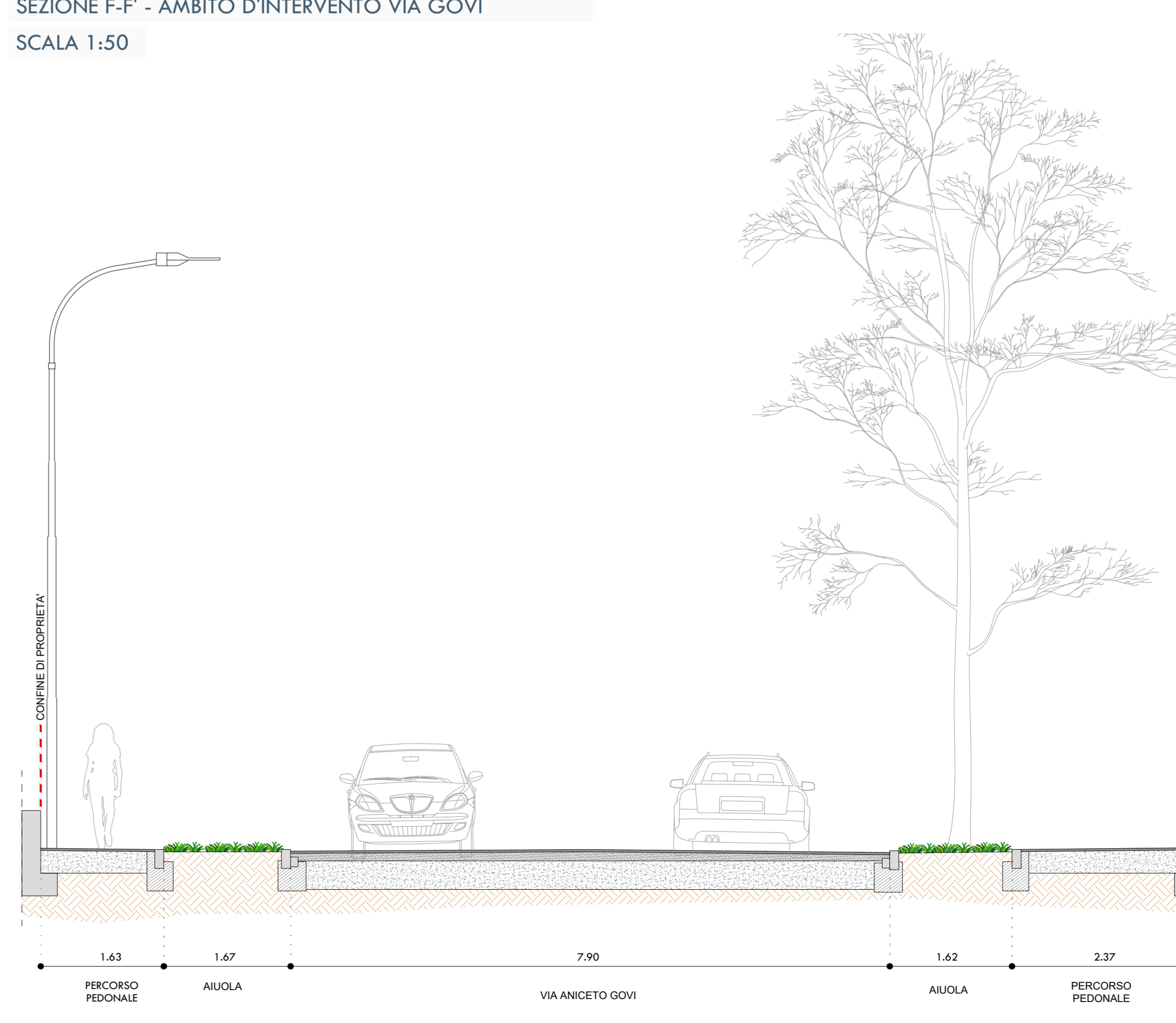
SEZIONE C-C' - AMBITO D'INTERVENTO VIA MESSORI  
SCALA 1:50



SEZIONE E-E' - AMBITO D'INTERVENTO VIA FALLOPPA  
SCALA 1:50



SEZIONE F-F' - AMBITO D'INTERVENTO VIA GOVI  
SCALA 1:50



Finanziato dall'Unione europea (NextGenerationEU) | MINISTERO DELL'INTERNO | Italiadomani | CITTÀ DI CARPI  
**PIANO NAZIONALE DI RIPRESA E RESILIENZA (PNRR)**  
 Missione M5 - Componente C2 - Investimento 2.1  
 Investimenti in progetti di rigenerazione urbana, volti a ridurre situazioni di emarginazione e degrado sociale  
 Comune di Carpi Settore S5: Opere Pubbliche - Manutenzione della Città | Prog. N. 54/22  
 UFFICIO MOBILITÀ - VIABILITÀ | CUP: C99J2101932005

**INTERVENTI ATTUATIVI DEL PIANO URBANO DI MOBILITÀ SOSTENIBILE (PUMS):**  
**REALIZZAZIONE ISOLA VIA MESSORI**  
**PROGETTO DEFINITIVO-ESECUTIVO**  
 IMPORTO COMPLESSIVO € 1.100.000,00



Responsabile di Procedimento: Ing. Maria Alberta Chierici  
 i Progettisti: Arch. Roberto Gasparini, Arch. Nicola Pè

OGGETTO: Rilievo - Sezioni | N. Elaborato: 02.04-A  
 DATA: 22/05/2023 | REV. 1 | REV. 2 | REV. 3 | SCALA: 1:50 - 1:20  
 FILE: