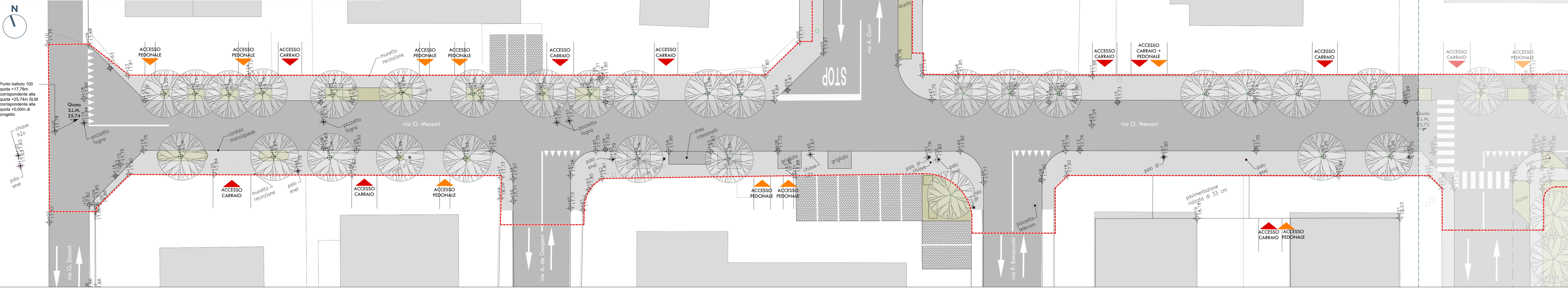
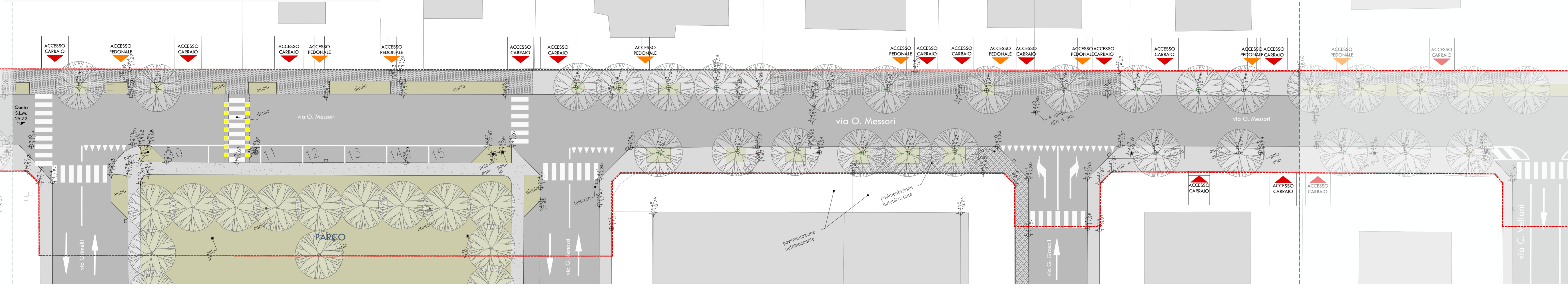


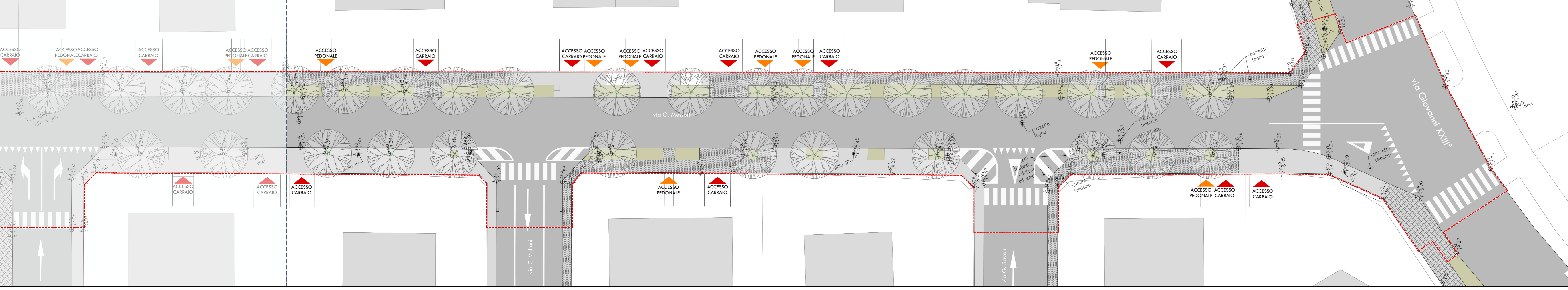
STATO DI FATTO - PLANIMETRIA DI RILIEVO - AMBITO D'INTERVENTO DI VIA MESSORI
scala 1:200



STATO DI FATTO - PLANIMETRIA DI RILIEVO - AMBITO D'INTERVENTO DI VIA MESSORI
scala 1:200



STATO DI FATTO - PLANIMETRIA DI RILIEVO - AMBITO D'INTERVENTO DI VIA MESSORI
scala 1:200



- AMBITO D'INTERVENTO
- di cui
- Sup. pavimentata ad asfalto
- Sup. pavimentata con palladiana
- Sup. pavimentata con porfido posato a coda di pavone
- Sup. pavimentata pedonale in asfalto
- Sup. Pavimentata con madoni 60x60
- Sup. a verde (aiuole)
- Sup. grigliata
- Sup. pavimentata in autobloccanti
- Alberature esistenti

NOTA BENE:
La quota di rilievo +17,78m corrisponde alla quota +24,74m sul livello del mare (SLM) ed è assunta come quota +0,00m di progetto.

Finanziato dall'Unione europea NextGenerationEU

MINISTERO DELL'INTERNO

Italiadomani

CITTA' DI CARPI

PIANO NAZIONALE DI RIPRESA E RESILIENZA (PNRR)
Missione M5 - Componente C2 - Investimento 2.1
Investimenti in progetti di rigenerazione urbana, volti a ridurre situazioni di emarginazione e degrado sociale

Comune di Carpi Settore S5: Opere Pubbliche - Manutenzione della Città

UFFICIO MOBILITÀ - VIABILITÀ

Prog. N. **54/22**
CUP: C99121019320005

INTERVENTI ATTUATIVI DEL PIANO URBANO DI MOBILITÀ SOSTENIBILE (PUMS):
REALIZZAZIONE ISOLA VIA MESSORI
PROGETTO DEFINITIVO-ESECUTIVO
IMPORTO COMPLESSIVO € 1.100.000,00



| | | |
|---|---|-----------------------------------|
| Responsabile di Procedimento Ing. Maria Alberta Chierici | i Progettisti Arch. Roberto Gasparini Arch. Nicola Pe | |
| OGGETTO: Rilievo - Planimetria - Stralc. Tav. 1 di 3 | | N. Elaborato: 02.03.1-A |
| DATA 22/05/2023 | REV. 1 | SCALA 1:200 |
| FILE: | | REV. 2 REV. 3 |