



**Finanziato
dall'Unione europea**
NextGenerationEU



**MINISTERO
DELL'INTERNO**



**CITTÀ DI
CARPI**



Italia Domani
COSTITUZIONE
COPERTURA 2023-2026

SETTORE S5 - OPERE PUBBLICHE E MANUTENZIONE DELLA CITTÀ
UFFICIO MOBILITÀ-VIABILITÀ

PIANO NAZIONALE DI RIPRESA E RESILIENZA (PNRR)

Finanziato dall'Unione Europea NextGenerationEU

Missione M5 - Componente C2 -Investimento 2.1

Misura investimenti in progetti di rigenerazione urbana, volti a ridurre
situazioni di emarginazione e degrado sociale

Progetto n. 53/22

**INTERVENTI ATTUATIVI DEL PIANO URBANO DI MOBILITÀ SOSTENIBILE
(PUMS): REALIZZAZIONE ISOLA VIA COLOMBO
PROGETTO DEFINITIVO-ESECUTIVO**

CUP: C99J21019310005

IMPORTO COMPLESSIVO 1.600.000,00 €

progettista

Arch. Filena M. Di Tommaso

firmato digitalmente

responsabile unico del procedimento

Geom. Franco Zona

gruppo di lavoro

Arch. Alvaro Casenovas Leal

Geom. Antonio Ghedini

Arch. Elisabetta Pettazzoni

Arch. Aurora Toma

Arch. Carlotta Trippa

FASCICOLO FOTOGRAFICO

R10

Stato attuale_sopralluogo fotografico

DATA

09/05/2023

REV. 1

REV. 2

SCALA

FASCICOLO FOTOGRAFICO

STATO ATTUALE

Isola Via Colombo

n.b. tutte le mappe sono orientate al Nord geografico

VIA LEOPARDI (INT. C1)





1. Incrocio Via Usodimare-Via Leopardi



2. Via Leopardi - fronte scuola



3. Via Leopardi - ingresso scuola



4. Via Leopardi - lato parco 29 maggio



5. Via Leopardi-fermata autobus



6. Via Leopardi - verso parco Navigatori



7. Via Leopardi-Via Magellano

VIA DORIA (INT. C1.2)





1. Via Doria - Parco 29 maggio



2. Via Pascoli-Parco 29 maggio

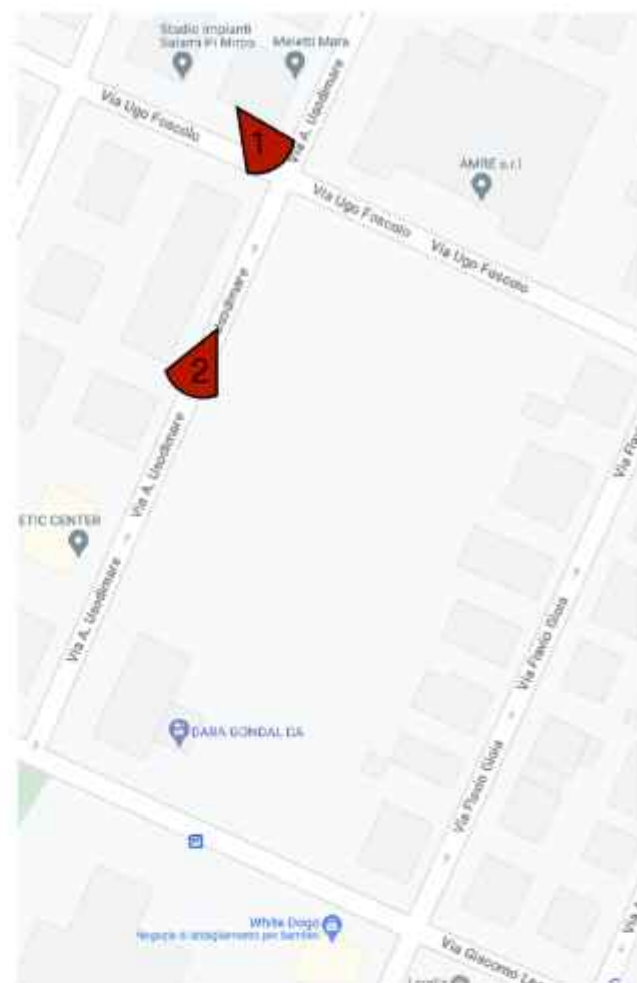


3. Via Doria



4. Via Doria-Via Leopardi

PARCO NAVIGATORI (INT. C1.1)



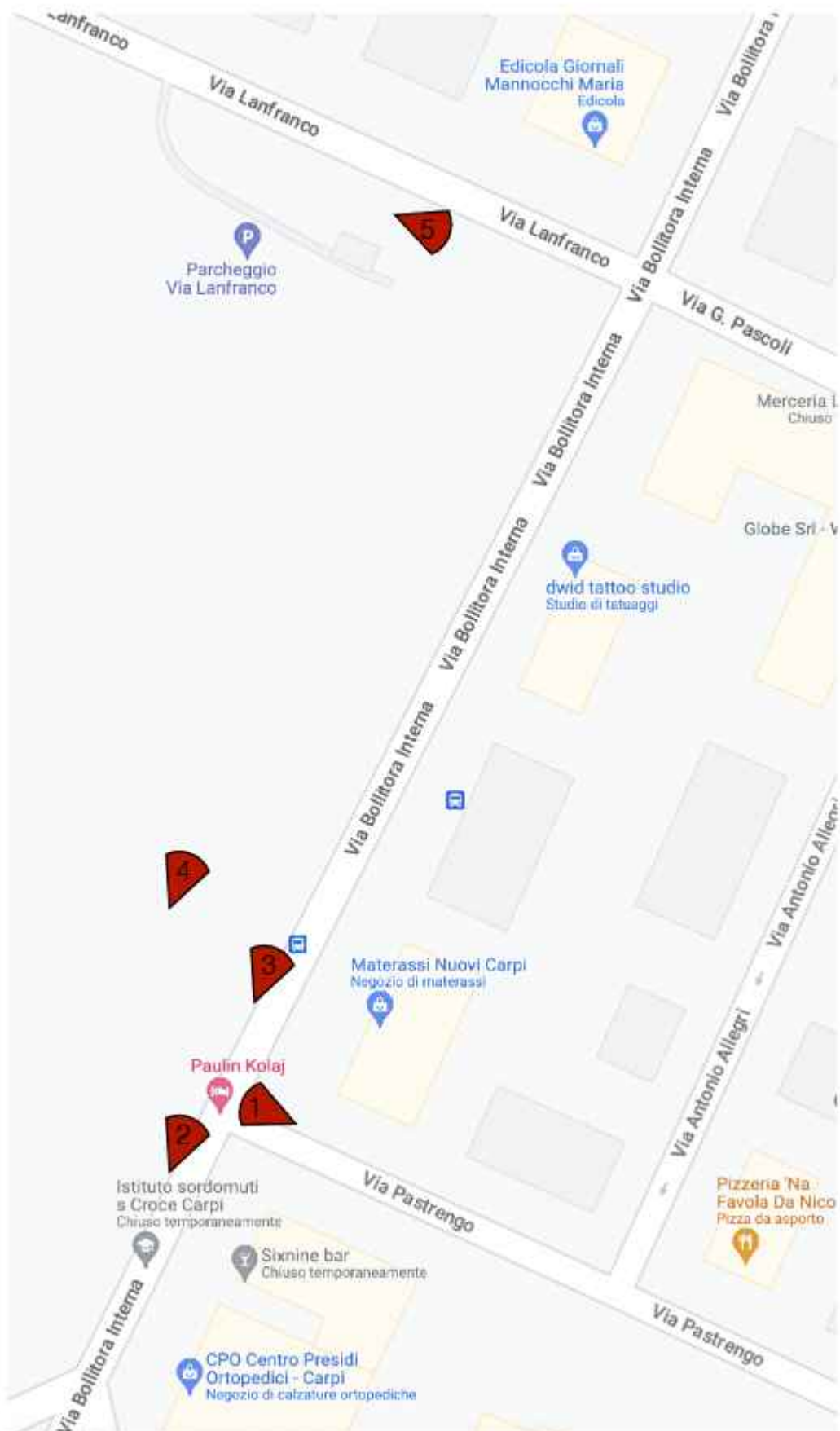
1. Via Foscolo-Via Usodimare verso Parco Navigatori



2. Parco Navigatori-Via Usodimare

VIA BOLLITORA INTERNA

(INT. C2)





1. Via Bollitora - ingresso verso parco



2. Via Bollitora



3. Via Bollitora - fermata bus



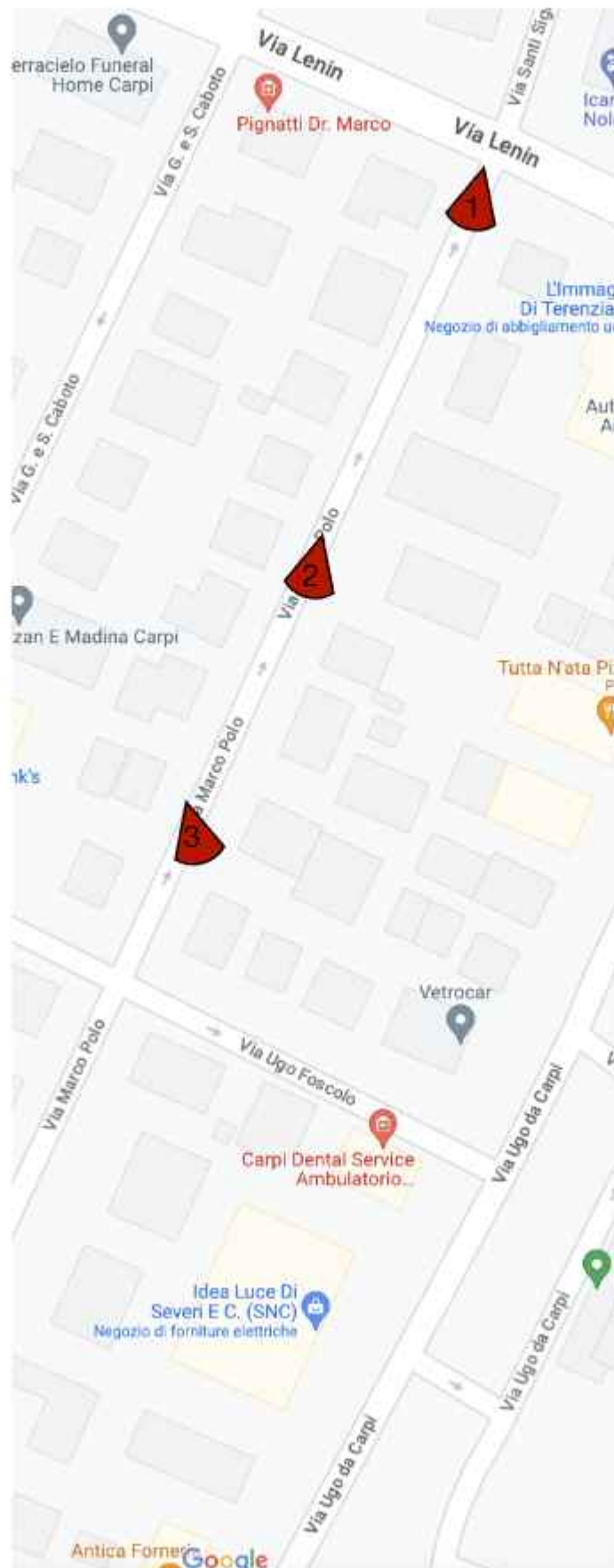
4. Percorso parco



5. Via Lanfranco verso Via Bollitora

VIA MARCO POLO

(INT. C3)





1



2



3

VIA USODIMARE (INT. P1)



Via Usodimare verso Lenin



Via Lenin - svolta su Via Usodimare



Via Usodimare - situazione parcheggi



1. Via Colombo_sottoviale Cattani Nord



2. Via Colombo_sottoviale Cattani Nord



3. Via Colombo