INTERVENTO C3 - VIA MARCO POLO **STATO ATTUALE** _PIANTA
scala 1:200

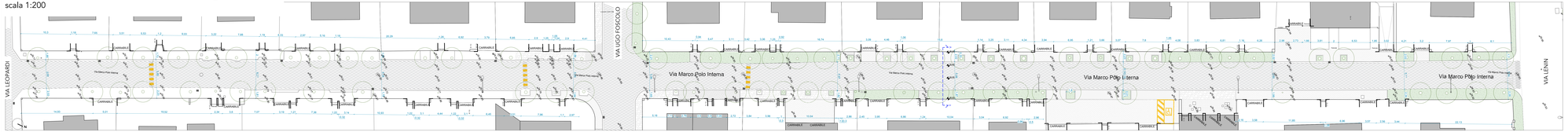

Sezione Stradale A-A'
Via Marco Polo Interna
Quota altimetrica locale:
26.00 m = 0.00 m

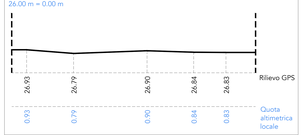

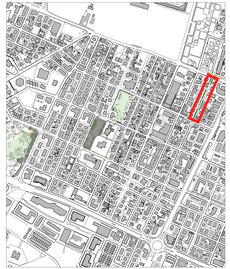

INTERVENTO C3 - VIA MARCO POLO **QUOTE PROGETTO, CORDOLATURE e SEGNALETICA** _PIANTA
scala 1:200

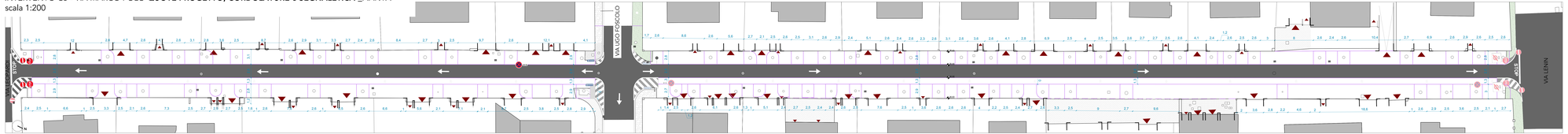

1. Canaletta in cls con griglia in ghisa
2. Cordolo in CLS 10x25x100
3. Cordolo metallico
4. Cordolo in CLS inclinato
5. Cordolo in Granito
6. Cordolo in Grès con fondazione

SEGNALETICA VERTICALE **ESISTENTE**

SEGNALETICA VERTICALE **DI PROGETTO**

Accessi carrabili/pedonali
CADITOIA
CHIUSINO
CHIUSINO CIRCOLARE

INTERVENTO C3 - VIA MARCO POLO **STATO COMPARATIVO** _PIANTA
scala 1:200

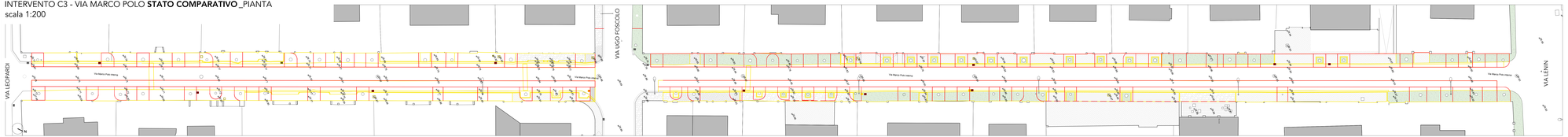

DEMOLIZIONI NUOVE COSTRUZIONI

Finanziato dall'Unione europea NextGenerationEU
MINISTERO DELL'INTERNO
CITTÀ DI CARPI

SETTORE S5 - OPERE PUBBLICHE E MANUTENZIONE DELLA CITTÀ
UFFICIO MOBILITÀ-VIABILITÀ

PIANO NAZIONALE DI RIPRESA E RESILIENZA (PNRR)
Finanziato dall'Unione Europea NextGenerationEU
Missione M5 – Componente C2 -Investimento 2.1
Misura investimenti in progetti di rigenerazione urbana, volti a ridurre situazioni di emarginazione e degrado sociale

Progetto n. 53/22
INTERVENTI ATTUATIVI DEL PIANO URBANO DI MOBILITÀ SOSTENIBILE (PUMS): REALIZZAZIONE ISOLA VIA COLOMBO
PROGETTO DEFINITIVO-ESECUTIVO
CUP: C86J21001810005

IMPORTO COMPLESSIVO 1.600.000,00 €

progettista
Arch. Filena M. Di Tommaso
Arsenà ingegneria

responsabile unico del procedimento
Geom. Franco Zora

gruppo di lavoro
Arch. Adam Casanova Lupi
Geom. Antonio Ghedini
Ing. Giovanni Gualandi Simoni
Arch. Aurora Forte
Arch. Cariella Troppa

STATO ATTUALE/PRO QUOTE SEGNALETICA/COMPARATIVO 12

INT. C3 Via Marco Polo
Pianta Generale e Sezioni STATO ATTUALE
Pianta Generale QUOTE PROGETTO, CORDOLATURE e SEGNALETICA
Pianta Generale COMPARATIVO

DATA	REV. 1	REV. 2	SCALA
09/05/2023	31/05/2023		1:200