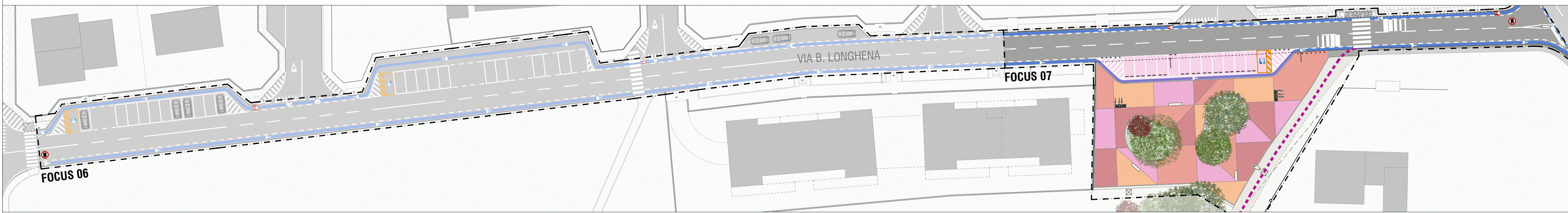


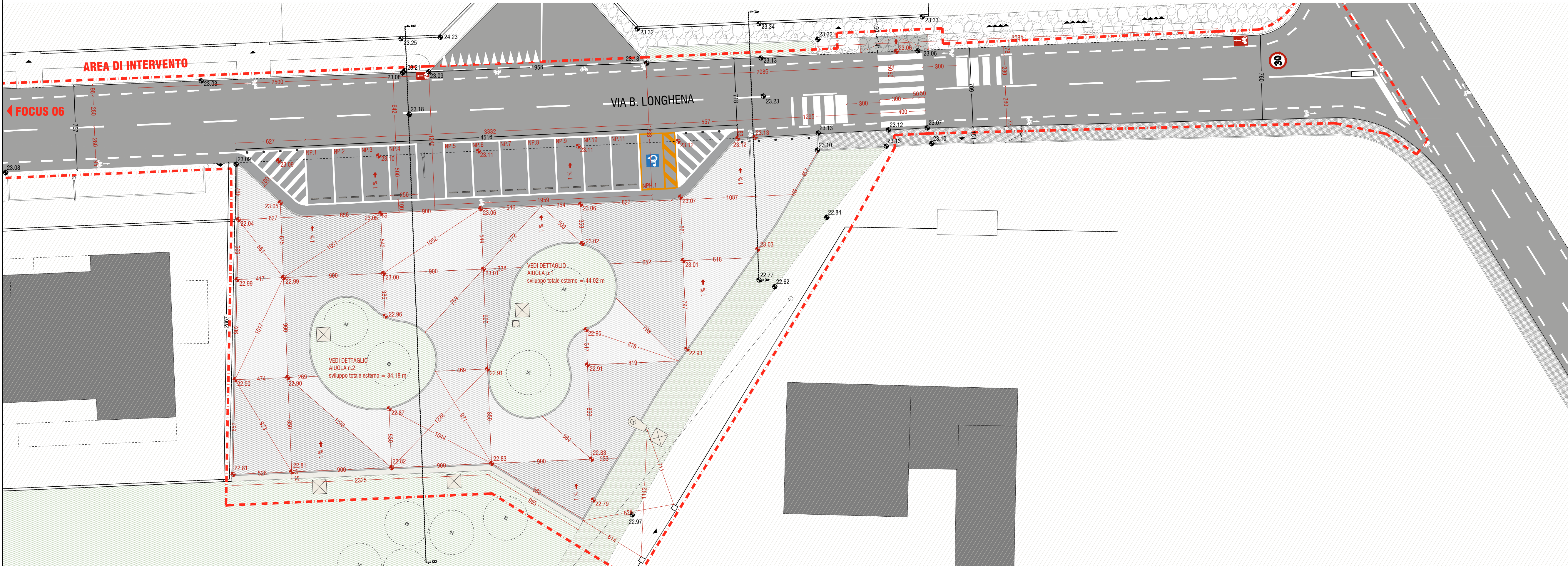
QUADRO D'INSIEME - VIA LONGHENA



LEGENDA SIMBOLI

- POZZETTO ESISTENTE
- LAMPIONE ESISTENTE
- CENTRO DEL TRONCO RILEVATO
- AREA CIRCOSTANTE DI RAGGIO 2 m
- PALETTI DISSUASORI n. 13
- CAR STOPPER n. 22
- PISTA CICLOPEDONALE ESISTENTE
- BIKE LINE ESISTENTE
- BIKE LINE IN PROGETTO
- SEGNALE ORIZZONTALE ZONA LIMITAZIONE 30 Km/h

FOCUS 07 - PROGETTO ESECUTIVO - PLANIMETRIA GENERALE - scala 1:200



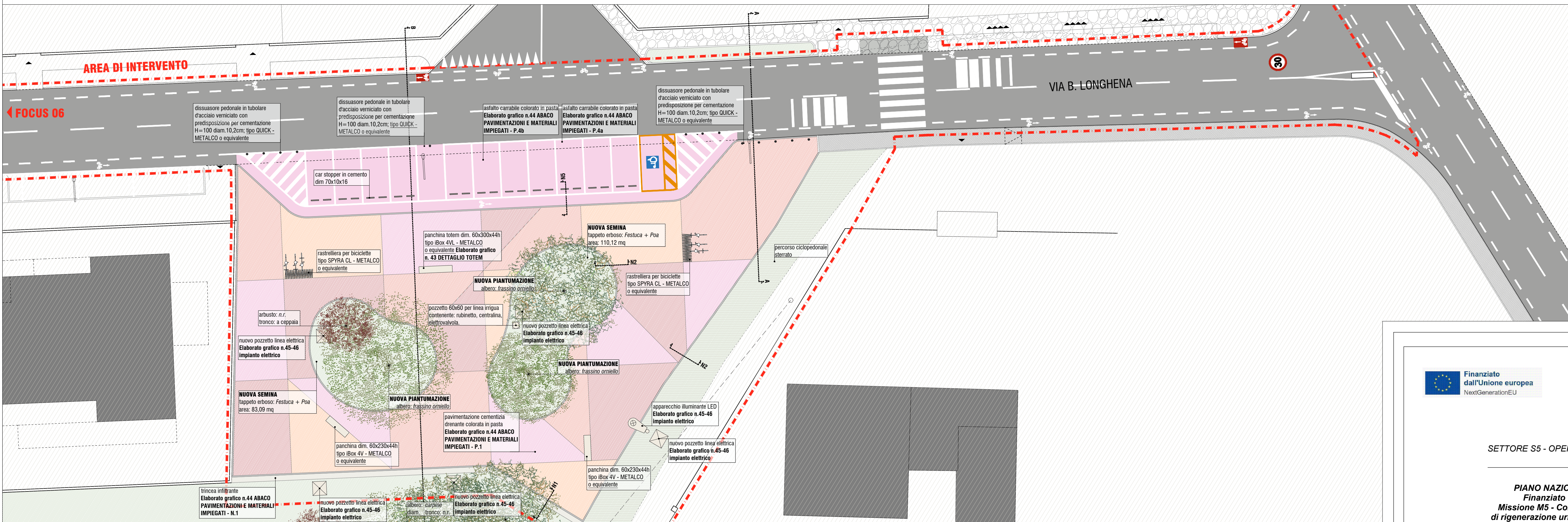
LEGENDA ANNOTAZIONI

- QUOTA ALTIMETRICA STATO DI FATTO
- QUOTA ALTIMETRICA DA PROGETTO
- QUOTA STATO DI FATTO
- QUOTA STATO DI PROGETTO
- NUOVO PARCHEGGIO DISABILI con numerazione progressiva
- NUOVO PARCHEGGIO con numerazione progressiva

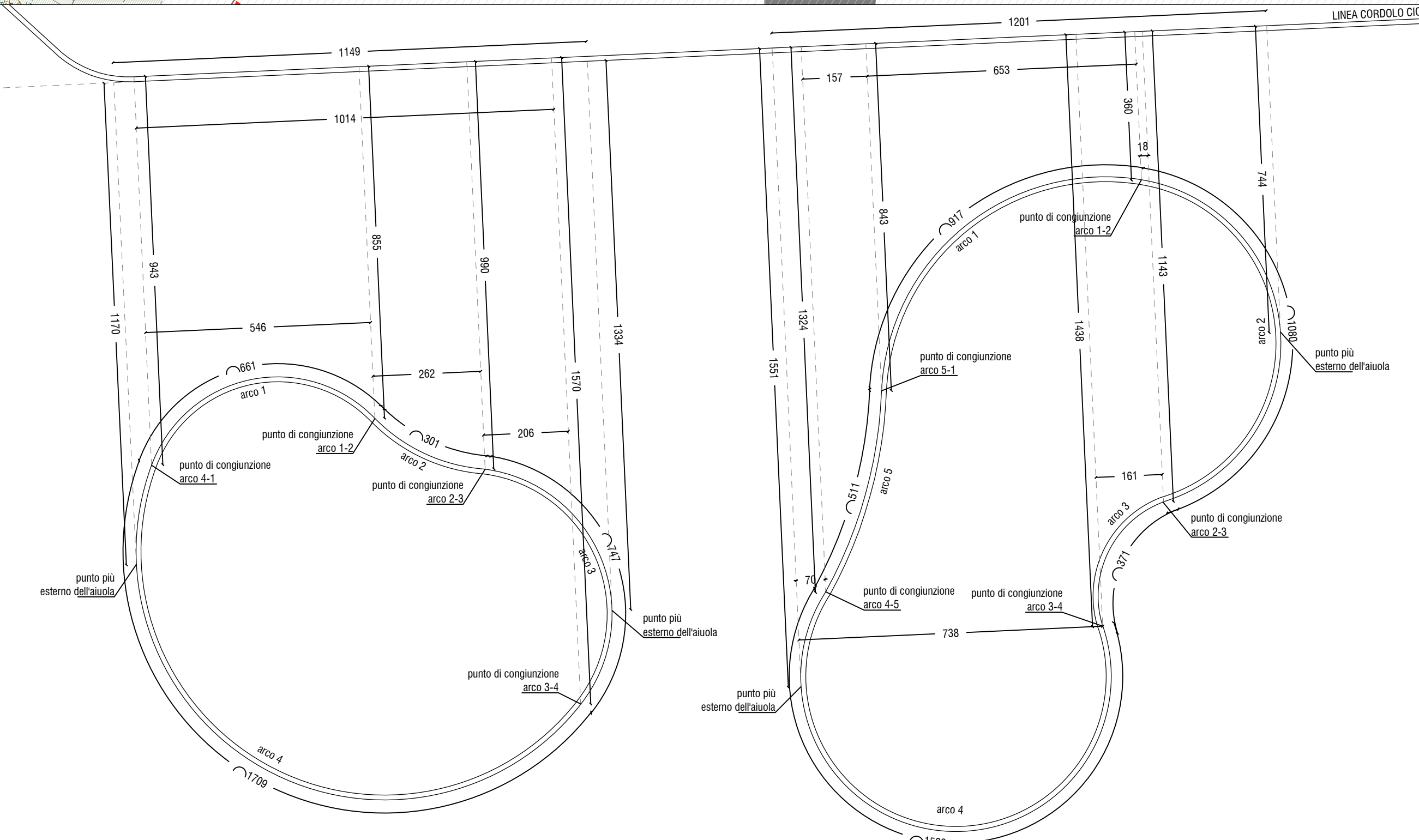
LEGENDA PAVIMENTAZIONI

- MASSELLI AUTOBLOCCANTI COLORE GRIGIO Esistente
- PAVIMENTAZIONE IN PALLADIANA Esistente
- PAVIMENTAZIONE IN PALLADIANA Superficie totale in progetto 8,51 mq
- PAVIMENTAZIONE DRENANTE - COLORE A DISCREZIONE DELLA DL Superficie totale in progetto 271,19 mq
- PAVIMENTAZIONE DRENANTE - COLORE A DISCREZIONE DELLA DL Superficie totale in progetto 193,63 mq
- PAVIMENTAZIONE DRENANTE - COLORE A DISCREZIONE DELLA DL Superficie totale in progetto 180,51 mq
- PAVIMENTAZIONE DRENANTE - COLORE A DISCREZIONE DELLA DL Superficie totale in progetto 209,69 mq
- PAVIMENTAZIONE IN ASFALTO COLORATO - COLORE A DISCREZIONE DELLA DL Superficie totale in progetto 243,52 mq
- GHIAIA per trincea infiltrante a progetto
- ASFALTO
- CORDOLO IN CLS
- VERDE
- STERRATO/TERRA BATTUTA Esistente

FOCUS 07 - PLANIMETRIA PAVIMENTAZIONI / ARREDO / VERDE / ILLUMINAZIONE - scala 1:200



FOCUS 07 - DETTAGLI - scala 1:100



SETTORE S5 - OPERE PUBBLICHE E MANUTENZIONE DELLA CITTÀ

PIANO NAZIONALE DI RIPRESA E RESILIENZA (PNRR)
 Finanziato dall'Unione Europea NextGenerationEU
 Missione M5 - Componente C2 - Misura Investimenti in progetti di rigenerazione urbana, volti a ridurre situazioni di emarginazione e degrado sociale - Investimento 2.1

Progetto n. 52 / 22
 "INTERVENTI ATTUATIVI DEL PIANO URBANO DI MOBILITÀ SOSTENIBILE (PUMS): REALIZZAZIONE ISOLA PARCO BERLINGUER" - ID 9110
 CUP: C99J21019300001

PROGETTO DEFINITIVO - ESECUTIVO

Arch. Francesca Tinti

Ing. Maria Alberta Chierici

progettista

responsabile unico del procedimento

41ZERODODICI
 Studio Associato Architettura e Ingegneria
 via A. Manzoni 22
 41012 Carpi (Mo)
 tel. 059.5800381

gruppo di lavoro
 Ing. Fabio Torrebruno
 Arch. Martina Corradini
 Arch. Savina Di Natale
 Arch. Martina Poletti
 Per. Ind. Dario Torreggiani
 Dott. Geol. Pier Luigi Dallari

PROGETTO ESECUTIVO - FOCUS 07
PLANIMETRIE E DETTAGLI

data	1° revisione	2° revisione	scala
1 giugno 2023			1:100 - 1:200