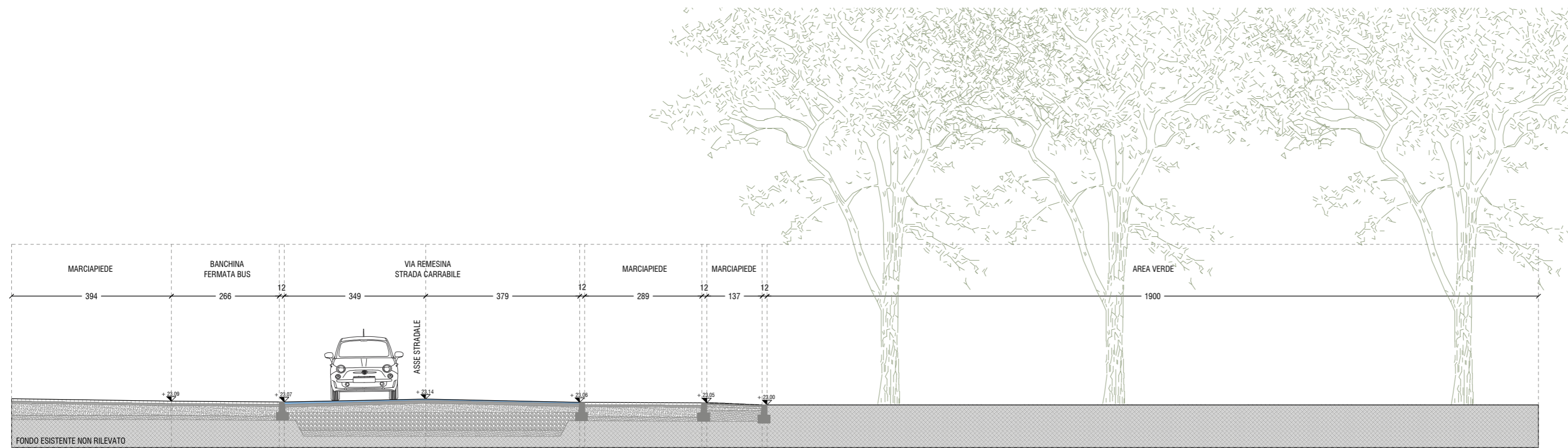
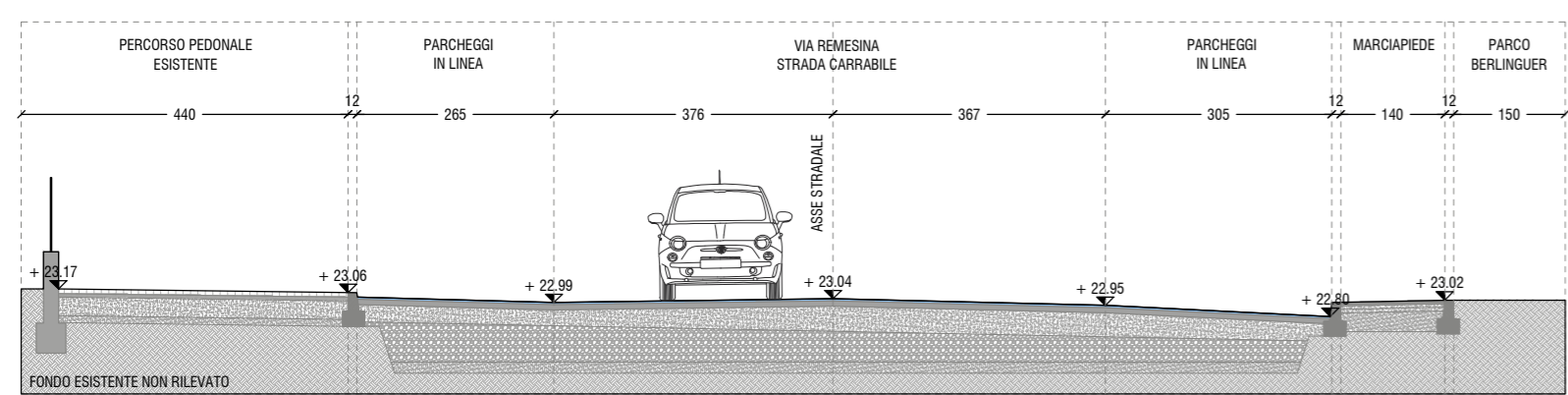


FOCUS 02 - SEZIONI - scala 1:100

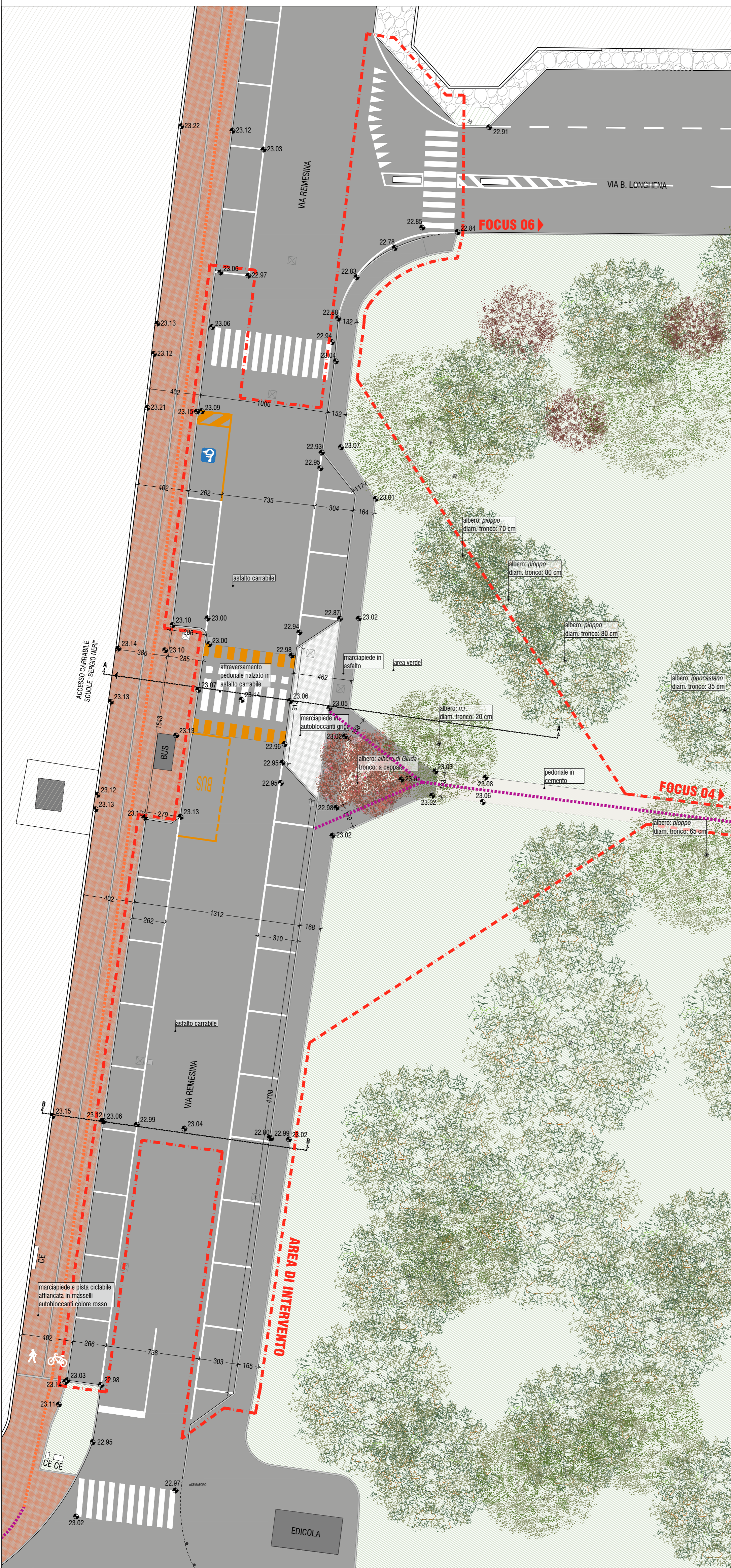
SEZIONE A-A



SEZIONE B-B



FOCUS 02 - PLANIMETRIA GENERALE - scala 1:200



LEGENDA SIMBOLI

- POZZETTO ESISTENTE
- LAMPIONE ESISTENTE
- CENTRO DEL TRONCO RILEVATO
- AREA CIRCONSTANTE DI RAGGIO 2m
- PALETTI DISSUASORI
- ACCESSO CON CANCELLO PEDONALE/CARRAIO
- ACCESSO DIRETTO DA STRADA SENZA RECINZIONE
- PISTA CICLOPEDONALE ESISTENTE
- PISTA CICLABILE IN SEDE PROPRIA ESISTENTE
- PISTA CICLABILE DEL TIPO BIKE LINE

LEGENDA ANNOTAZIONI

- QUOTA ALTIMETRICA STATO DI FATTO
- QUOTA STATO DI FATTO

LEGENDA PAVIMENTAZIONI

- MASSELLI AUTOBLOCCANTI COLORE ROSSO
- MASSELLI AUTOBLOCCANTI COLORE GRIGIO
- PAVIMENTAZIONE IN PALLADIANA
- ASFALTO
- CEMENTO
- STERRATO
- GHIAIA
- VERDE
- CORDOLO IN CLS



SETTORE S5 - OPERE PUBBLICHE E MANUTENZIONE DELLA CITTA'

PIANO NAZIONALE DI RIPRESA E RESILIENZA (PNRR)
 Finanziato dall'Unione Europea NextGenerationEU
 Missione M5 - Componente C2 - Misura Investimenti in progetti di rigenerazione urbana, volti a ridurre situazioni di emarginazione e degrado sociale - Investimento 2.1

Progetto n.52 / 22:
 "INTERVENTI ATTUATIVI DEL PIANO URBANO DI MOBILITÀ SOSTENIBILE (PUMS):
 REALIZZAZIONE ISOLA PARCO BERLINGUER" - ID 9110
 CUP: C99J21019300001

PROGETTO DEFINITIVO - ESECUTIVO

Arch. Francesca Tinti

Ing. Maria Alberta Chierici

progettista

41ZERODODICI
 Studio Associato Architettura e Ingegneria
 via A. Manzoni 22
 41012 Carpi (Mo)
 tel. 059. 5800381

responsabile unico del procedimento

gruppo di lavoro

Ing. Fabio Torrebruno
 Arch. Martina Corradini
 Arch. Savina Di Natale
 Arch. Martina Poletti
 Per. Ind. Dario Torreggiani
 Dott. Geol. Pier Luigi Dallari

STATO DI FATTO - FOCUS 02
 PLANIMETRIA E SEZIONI