




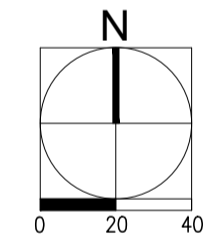
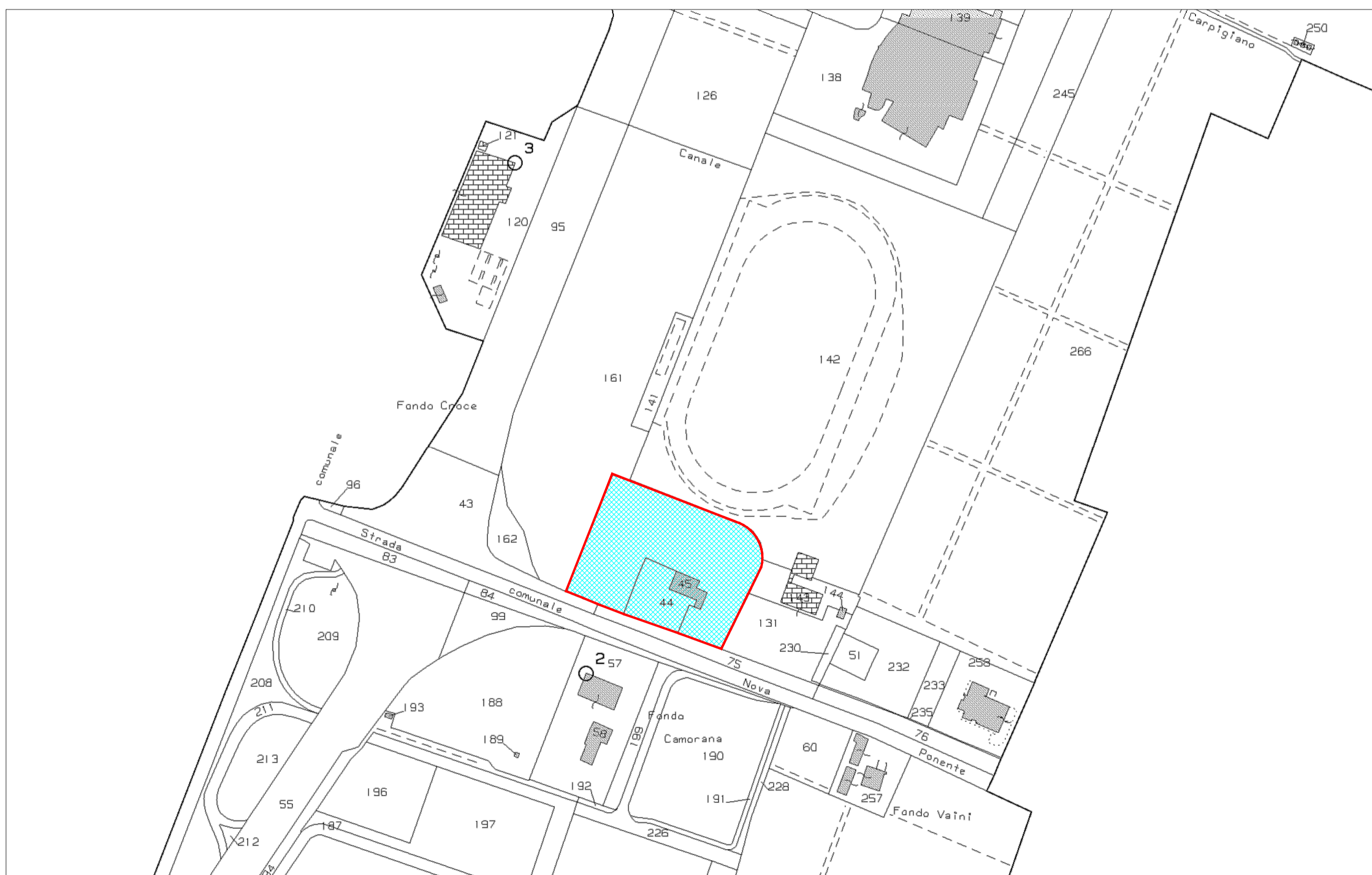
ESTRATTO MAPPA – scala 1:2.000
 COMUNE DI CARPI, FOGLIO 75, MAPPALE 43



ELENCO PROPRIETA'

Proprietà	Fg.	Mapp.	Sup. catastale (mq)	Intervento
 Immobiliare Kent SRL Orlandi Giuseppina Orlandi Rosanna	75	43	27231	Comparto F14
	 Proprietà Comune di Carpi			
	75		9190	Area per realizzazione rotatoria sulla tangenziale Bruno Losi
 Proprietà Comune di Carpi Comune di Carpi Comune di Carpi				Intervento di riqualificazione area Ex Campo Nomadi
	109	44	870	5100
	109	45	235	
	109	161 parte	3995	

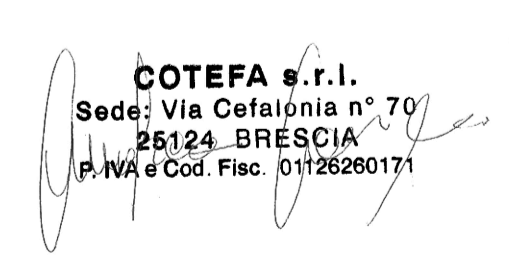
ESTRATTO MAPPA – SCALA 1:2000
 COMUNE DI CARPI, FOGLIO 109, MAPPALI 44-45-161 PARTE



COMMITTENTE	PIRANI GROUP S.r.l.
LOCALITÀ	CARPI (MO) Tangenziale Bruno Losi - Via Quattro Pilastrì
OGGETTO	PIANO PARTICOLAREGGIATO IN VARIANTE AL P.R.G. VIGENTE PER L'ATTUAZIONE DEL COMPARTO DI TRASFORMAZIONE F14

Cotefa.ingegneri&architetti
 Sede legale, amministrativa, operativa
 25124 Brescia, via Cefalonia n. 70
 tel. +39.030.220692 +39.030.2424177 fax +39.030.220655
 Sede operativa
 27100 Pavia, via Capsoni n. 27
 tel. +39.0382.303999 fax +39.0382.1753916
 e-mail cotefa@cotefa.com

TECNICO INCARICATO
 ING. ANDREA CASARINO


COTefa s.r.l.
 Sede: Via Cefalonia n. 70
 25124 BRESCIA
 P.IVA e Cod. Fisc. 01126260171

REV.	DESCRIZIONE REVISIONE	REDAZ.	DATA	CONTR.	DATA	APPROV.	DATA
0	PRIMA STESURA	AC	28/09/2021	ML	28/09/2021	ML	28/09/2021
1							
2							
3							

ELABORATO
A 02

ESTRATTO MAPPA CATASTALE CON INDIVIDUAZIONE DELLE PROPRIETA'

SCALA 1:2000 DATA 24/09/2021 FINE 20-04 ANNO GEN 48135

AI SENSI DELLE VIGENTI LEGGI SUI DIRITTI AUTORE QUESTO ELABORATO NON POTRA' ESSERE COPiato, RIPRODOTTO O COMUNICATO AD ALTRE PERSONE O ITTE SENZA AUTORIZZAZIONE DEI PROFESSIONISTI