

COMUNE DI CARPI (Mo)

**PROGETTO URBANISTICO
DI PIANO PARTICOLAREGGIATO
COMPARTO B36 - FOSSOLI
"IL BOSCO URBANO"**
Via Mar Nero, Via Magra, Via Mar Egeo
a Fossoli di Carpi (Mo)
Foglio 34, Mappale 189

SVILUPPO PROGETTO
ingegneria urbanistica architettura
Ing. Samuele Carini - samuele.carini@svilupprogetto.it
Geom. Elisa Lanzi - elisa.lanzi@svilupprogetto.it
via Barchetta, 6 - 41011 Campogalliano (MO) ITALY
p.iva 03330320361 - tel +39 059 525404
www.svilupprogetto.it

Proprietà

ECODOMUS srl
P.Iva 03117640361
Piazzale Francia n.3, Carpi (Mo)

Timbro e Firma

Oggetto

**STATO DI PROGETTO
PROFILI FOGNATURE
METEORICHE - REFLUE
ORTOFOTO RETE CANALI**

Tavola
Numero

Scala

i18

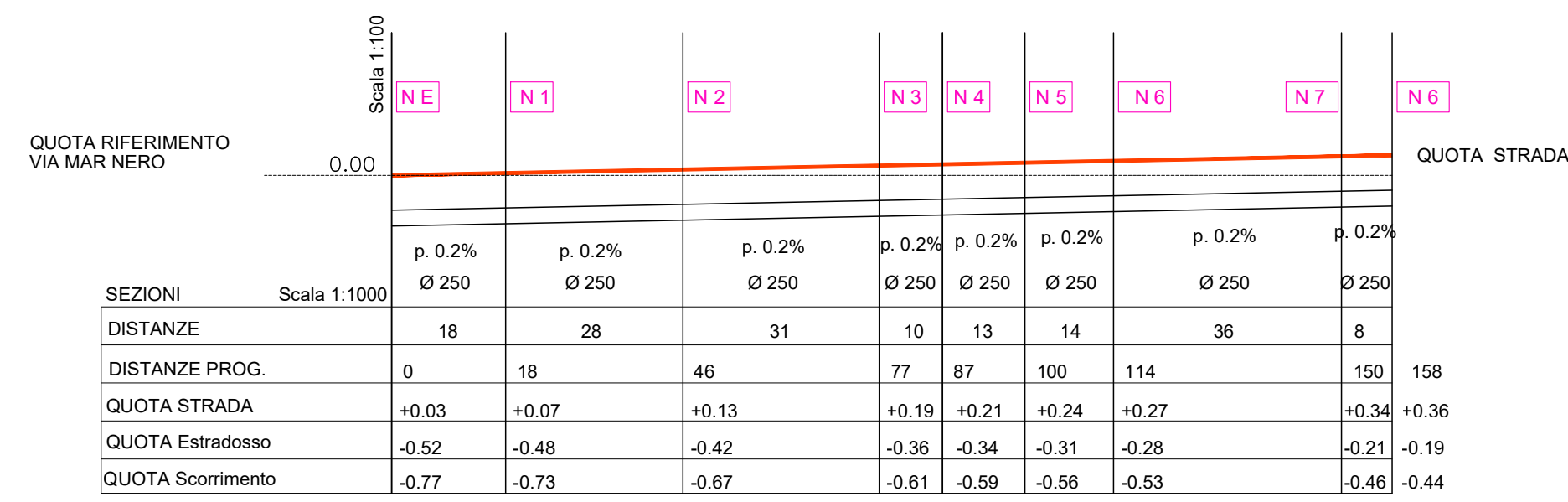
1:100

Nome File

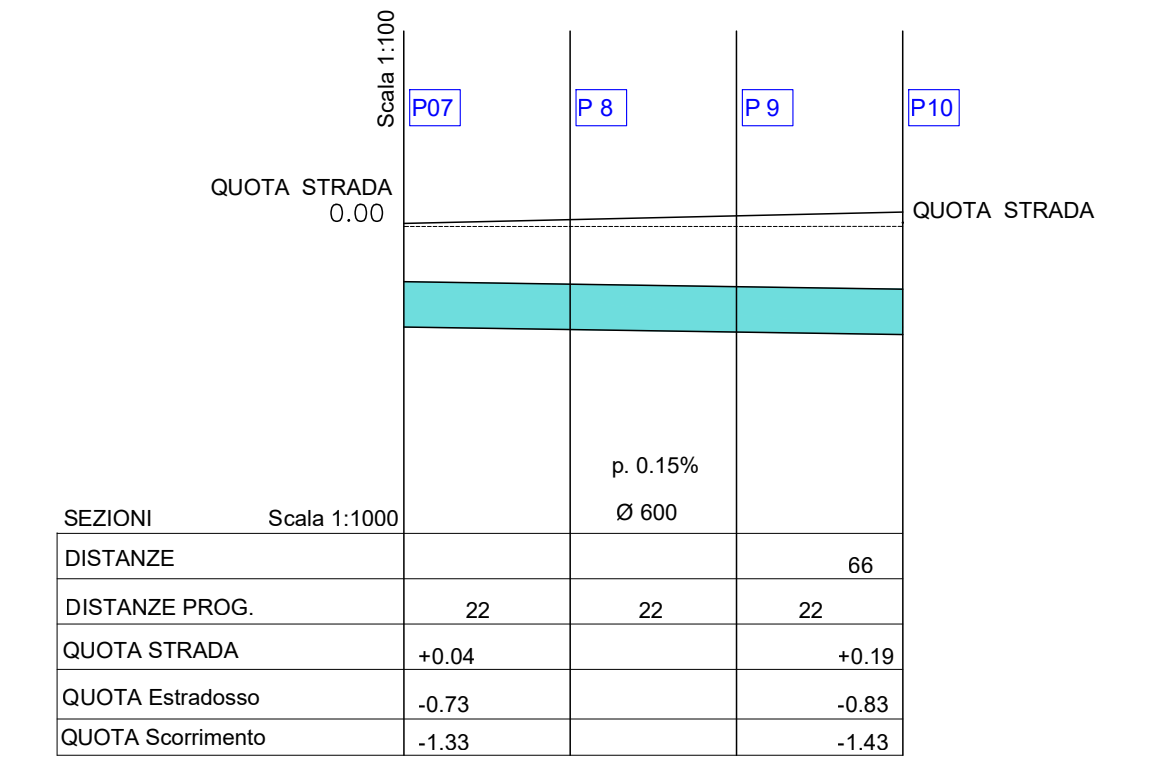
Rev.	Data	Aggiornamenti
1	01.12.2020	prima stesura
2	31.05.2021	INTEGRAZIONE
3	22.12.2021	INTEGRAZIONE
4	20.06.2023	INTEGRAZIONE
5		
6		
7		
8		

La presente tavola è di proprietà di "SVILUPPO PROGETTO" ad esclusivo utilizzo della committenza. Usi diversi sono regolamentati dalle disposizioni normative sui diritti d'autore.

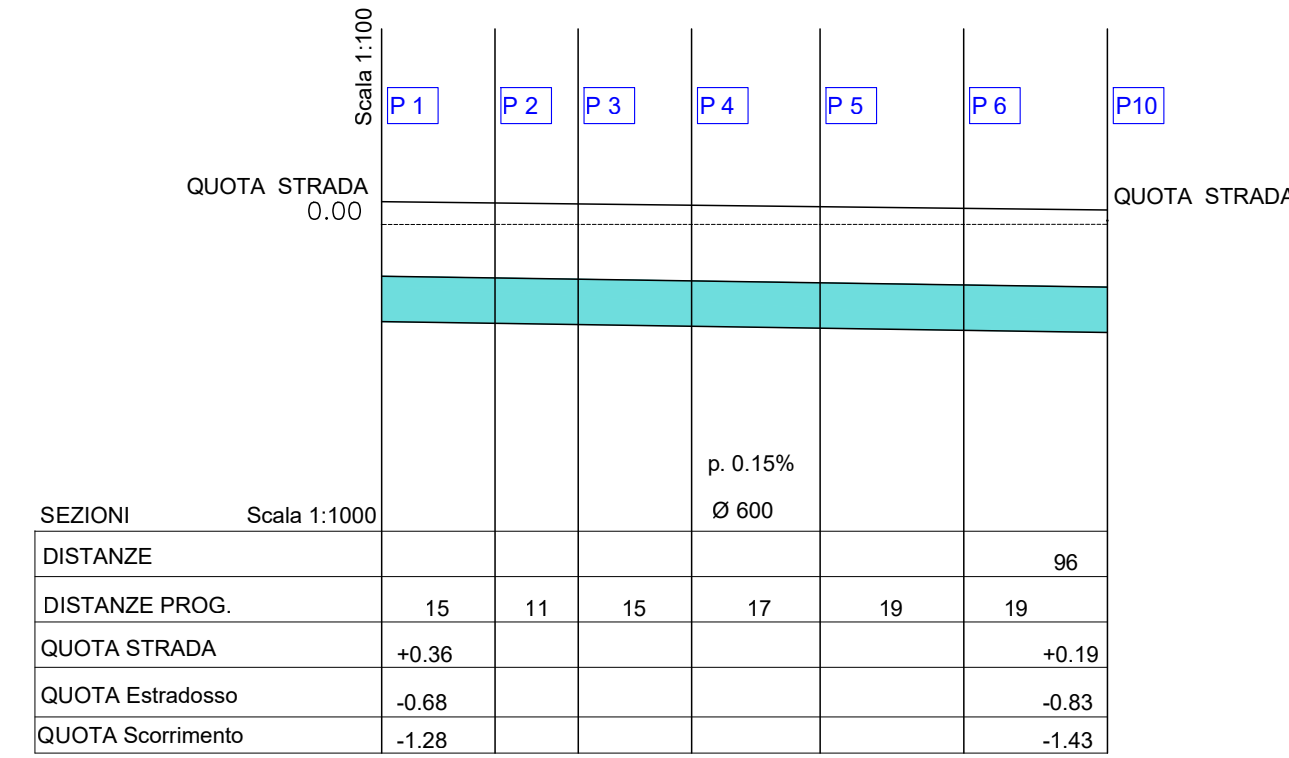
**PROFILO CONDOTTA PER ACQUE NERE VIA MAGRA - VIA MAR EGEO
TRATTA NE - N8**



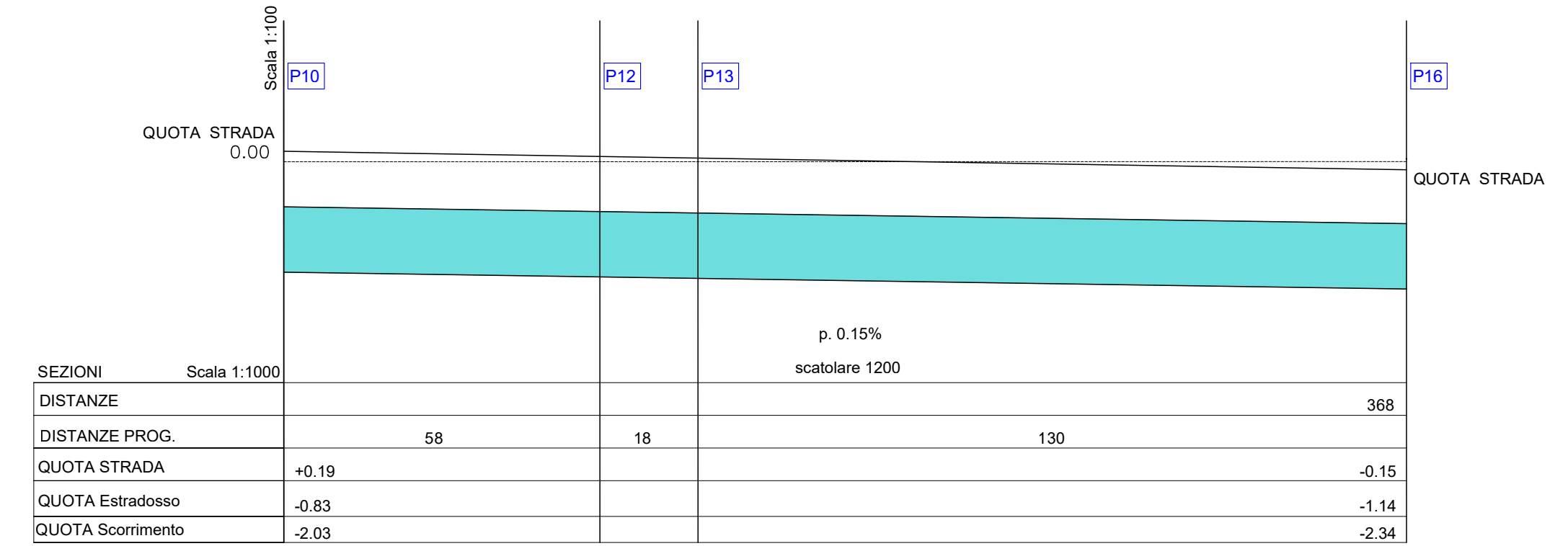
**PROFILO CONDOTTA PER ACQUE METEORICHE
TRATTA P07-P10**




**PROFILO CONDOTTA PER ACQUE METEORICHE
TRATTA P01-P10**



**PROFILO CONDOTTA PER ACQUE METEORICHE
TRATTA P10-P16**



RETE CANALI

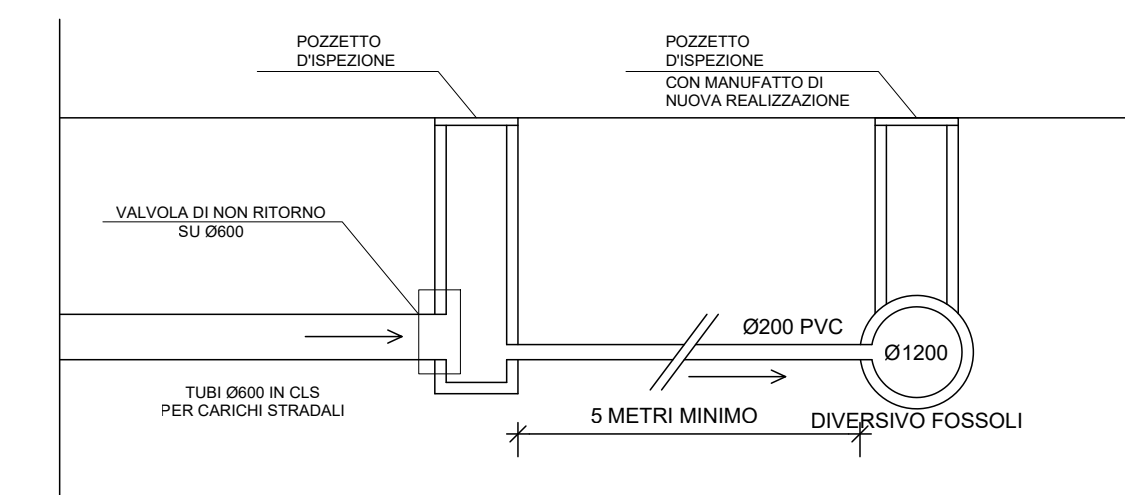
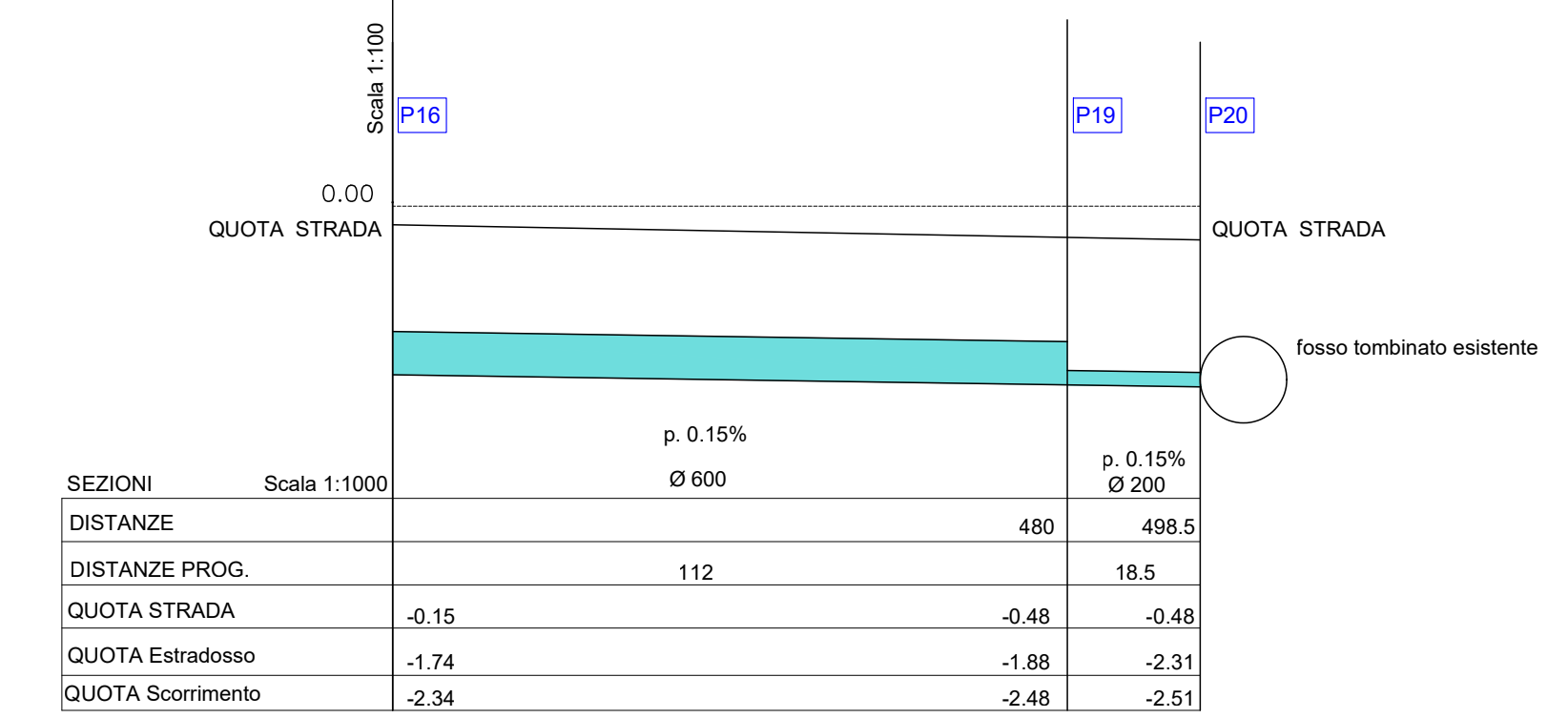


COMPARTO B.36



PUNTO DI CONSEGNA NEL RETICOLO DI BONIFICA

**PROFILO CONDOTTA PER ACQUE METEORICHE
TRATTA P16-P20**



Sezione - Scala 1:100