

COMUNE DI CARPI

CAPITOLATO SPECIALE D'APPALTO INERENTE

INTERVENTI DI LOTTA ALLA ZANZARA TIGRE, DISINFESTAZIONE E DERATTIZZAZIONE
NEL TERRITORIO DEL COMUNE DI CARPI PER IL TRIENNIO 2021-2023

CIG: 8584426C6D

PARTE B
DISPOSIZIONI TECNICHE

Indice

Art. 1 – Oggetto dell'appalto.....	2
Art. 2 – Tipologie e livelli d'intervento	2
A.1 Interventi di lotta alla zanzara tigre programmati	2
A.2 Interventi di lotta alla zanzara tigre a richiesta	7
B.1 Interventi a richiesta di disinfestazione	8
C.1 Interventi di derattizzazione programmata.....	10
C.2 Interventi di derattizzazione a richiesta	12
Art. 3 – Gestione delle comunicazioni tra Affidataria e Comune	14
Art. 4 – Prescrizioni in materia di tutela della salute e della sicurezza nei luoghi di lavoro.....	14
Art. 5 – Referenti dell'Affidataria.....	14
Art. 6 – Referente del Comune.....	15
Art. 7 – Competenze Dipartimento di Sanità e dell'Azienda USL (AUSL)	15
Art. 8 – Attrezzature e materiali d'uso	15
Art. 9 – Flessibilità.....	16
Art. 10 – Allegati	16

Art. 1 – Oggetto dell'appalto

Oggetto dell'appalto è l'esecuzione, nei luoghi pubblici indicati, delle seguenti attività:

A. LOTTA ALLA ZANZARA TIGRE (*Aedes albopictus*), articolata in:

A.1 Interventi programmati

trattamenti larvicidi delle caditoie stradali pubbliche, delle caditoie ubicate nelle aree verdi pubbliche e nelle caditoie di pertinenza di immobili comunali, di gestione comunale o comunque indicati dal Comune, da effettuare secondo una programmazione definita.

A.2 Interventi a richiesta

trattamenti larvicidi di recupero, in caso di piogge intense, delle caditoie già trattate nel corso degli interventi programmati, da effettuare su richiesta del Comune in relazione, quindi, a specifiche esigenze non programmabili.

B. DISINFESTAZIONE, articolata in:

B.1 Interventi a richiesta

Interventi di disinfestazione di edifici e aree pubbliche ove si rilevi la presenza di topi comuni (*mus musculus*), blatte, vespe, calabroni, formiche, mosche, zecche, ed altre specie indesiderate che possano causare inconvenienti igienico-sanitari, da effettuare su richiesta del Comune in relazione, quindi, a specifiche esigenze non programmabili.

C. DERATTIZZAZIONE, articolata in:

C.1 Interventi programmati

Interventi di monitoraggio e trattamento rodenticida di siti pubblici **ove si rilevi presenza costante**, nel corso dell'anno, di una o più **colonie numericamente consistenti** di ratti (*rattus rattus* e *rattus norvegicus*), da effettuare secondo una programmazione definita.

C.2 Interventi a richiesta

Interventi di monitoraggio e trattamento rodenticida di siti pubblici ove, nel corso dell'anno, si rilevi **presenza estemporanea** di una o più **colonie numericamente consistenti** di ratti (*rattus rattus* e *rattus norvegicus*), da effettuare su richiesta del Comune in relazione, quindi, a specifiche esigenze non programmabili.

Art. 2 – Tipologie e livelli d'intervento

A.1 Interventi di lotta alla zanzara tigre programmati

a) Organismi da controllare

Aedes Albopictus (definita comunemente "zanzara tigre") e altri culicidi il cui sviluppo larvale avviene nelle piccole raccolte d'acqua.

Nota Bene: per il controllo degli organismi suddetti sono previsti esclusivamente interventi larvicidi, come specificato nel prosieguo.

b) Siti d'intervento

Gli interventi di disinfestazione larvicida programmati dovranno essere eseguiti nelle caditoie stradali (a griglia e, ove esistenti, a bocca di lupo), nelle caditoie presenti nelle aree verdi pubbliche e nelle caditoie di pertinenza di immobili comunali, di gestione comunale o comunque indicati dal Comune.

L'accesso alle aree, edifici e pertinenze suddette, ove recintate e chiuse, sarà garantito all'Affidataria attraverso la fornitura di chiave *passé-partout* (da conservare sotto la piena responsabilità del titolare dell'Affidataria, o suo delegato, e da restituire alla scadenza del contratto di appalto), oppure tramite intervento in loco da parte di personale del Comune per aprire i passaggi. In ogni caso l'Affidataria dovrà rispondere di eventuali problemi o danni causati con dolo o colpa durante l'accesso alle aree e strutture suddette.

Negli allegati B1 (centro urbano) e B2 (frazioni) si forniscono le planimetrie del territorio comunale, suddivise in zone di trattamento, con indicate le aree pubbliche da trattare (aree verdi e aree di pertinenza di immobili).

Negli allegati B3 (centro urbano) e B4 (frazioni) si forniscono gli elenchi delle vie da trattare comprese nelle zone suddette.

L'organizzazione delle zone di trattamento fornite nei suddetti allegati, potrà essere variata in funzione delle esigenze organizzative dell'Affidataria o del Comune; nel primo caso è onere

dell'Affidataria restituire al Comune, in formato cartaceo, la mappa con la nuova organizzazione delle zone di trattamento.

L'Affidataria, su richiesta del Comune, deve aggiornare l'elenco con eventuali nuove aree soggette a trattamento (aree verdi e vie) ed indicare su mappa geo referenziata tutte le caditoie pubbliche presenti. La fornitura su supporto informatico deve essere concordata con il Comune, utilizzando formati idonei al trasferimento dei dati; resta inteso che la proprietà dei dati rimane del Comune, anche per future elaborazioni.

c) Quantità indicative, conteggio e retribuzione

Il numero complessivo delle caditoie presenti sul territorio, ai fini del presente appalto, è stimato in **15.500** unità, arrotondamenti compresi, di cui circa 12.900 in zona urbana e ca. 2.600 distribuite in 8 frazioni. L'ammontare complessivo delle caditoie come sopra indicato potrà essere oggetto di una migliore definizione, anche in contraddittorio, per la determinazione sia del corrispettivo sia delle penali.

Su tutte le caditoie censite **sono richiesti n. 5 cicli annuali completi di trattamento**, per un numero complessivo di 77.500 caditoie da trattare all'anno.

Il prezzo unitario da considerare per calcolare il corrispettivo dovuto all'Affidataria per gli interventi larvicidi programmati è stabilito come "costo a caditoia"¹ e la corresponsione verrà calcolata sulle sole caditoie effettivamente trattate per cui è stata eseguita la marcatura elettronica.

d) Programmazione e organizzazione degli interventi

Entro il 30 marzo di ogni anno, salvo eventuali proroghe concesse dal Comune, l'Affidataria, sulla base della suddivisione in zone del territorio fornita dal Comune, dovrà redigere un programma di massima degli interventi da effettuare nell'anno di riferimento; il primo ciclo di trattamenti, tuttavia, dovrà essere avviato solo dopo esplicita richiesta da parte del Comune, che la formulerà basandola sull'andamento stagionale dell'infestazione, secondo le indicazioni ricevute dal Dipartimento di Sanità.

Il programma di massima formulato dall'Affidataria, dietro valutazione e richiesta del Comune, potrà subire variazioni nel corso dell'anno sulla base dell'evoluzione dell'infestazione e di condizioni meteorologiche particolarmente avverse, come specificato al primo paragrafo del presente Capitolato. Rientrano fra le variazioni ammissibili al programma anche quelle dovute all'esigenza di recuperare parzialmente alcune zone in caso di piogge intense (si veda punto A.2. del presente articolo). Potranno inoltre essere ammesse variazioni anche su richiesta motivata da parte dell'Affidataria, purché i ritardi o gli anticipi degli interventi rispetto al programma stabilito, non determinino effetti negativi sul livello d'infestazione (rientrino, cioè, nel margine temporale di efficacia del prodotto larvicida utilizzato nel precedente ciclo di disinfestazione). In ogni caso l'Affidataria dovrà segnalare, di norma con un anticipo di almeno 12 ore e, comunque, non oltre le dodici ore dall'evento, tutte le circostanze che determinano un impedimento all'avvio, in relazione al programma stabilito e per i diversi cicli di trattamento. Sarà a cura dell'impresa appaltatrice indicare la nuova data in cui si prevede di avviare il ciclo di cui trattasi.

Al fine di garantire l'efficienza, l'efficacia e il livello qualitativo degli interventi richiesto dalle specifiche del presente capitolato, considerando un'articolazione del lavoro su 5 giorni a settimana, dal lunedì al venerdì compreso, e prevedendo una squadra composta da un minimo di 2 persone, ogni ciclo di trattamento **deve essere eseguito in un tempo minimo di 2 settimane e in un tempo massimo di 4 settimane**. Nella giornata di sabato di ogni settimana, in via prioritaria, dovranno essere recuperati i trattamenti non effettuati nell'arco della settimana, salvo diversi accordi che possono intercorrere fra Comune e Affidataria, con esplicito riferimento ad interventi di recupero conseguenti ad eventi di pioggia (si veda punto A.2. del presente articolo).

L'Affidataria, nel corso di ogni ciclo di trattamento, dovrà comunicare, un giorno per l'altro, le zone che saranno trattate il giorno successivo, in modo che l'Amministrazione possa esercitare correttamente l'attività di controllo prevista al punto i) III. La suddetta comunicazione non è necessaria nel caso in cui il sistema di marcatura elettronica consenta al Comune di visionare l'andamento dei trattamenti con uno scarto temporale inferiore o uguale ai 30 minuti.

¹ Si precisa che le quantità previste per gli interventi larvicidi programmati, e di conseguenza i corrispettivi dovuti all'Affidataria, potranno subire una riduzione o aumento entro ai limiti previsti dall'art. 106, comma 12 del D.lgs. 50/2016, senza che l'Affidataria possa accampare pretese.

Gli interventi larvicidi devono essere eseguiti con l'utilizzo delle tecnologie più avanzate, nel rispetto della legislazione vigente, al fine di ottimizzare la quantità di principio attivo distribuito, garantendo il minimo impatto ambientale, la sicurezza degli operatori e quella di eventuali utenti dei siti da trattare. Gli operatori devono assicurarsi che il prodotto raggiunga correttamente l'interno della caditoia da trattare.

L'Affidataria dovrà segnalare tempestivamente tutte le situazioni che ostacolano il normale svolgimento del lavoro quotidiano e tutti i casi in cui si accerta un consistente scostamento, in positivo o in negativo, nel numero dei tombini presenti rispetto a quelli previsti. Le caditoie temporaneamente o permanentemente inaccessibili debbono essere segnalate.

L'organizzazione ed esecuzione degli interventi secondo le specifiche richieste e tutti i contatti preventivi necessari al loro corretto svolgimento sono interamente a carico dell'Affidataria.

e) Prodotti e strumentazione

Gli interventi devono essere eseguiti garantendo il minimo impatto ambientale e la maggior efficacia possibile dell'azione larvicida; a tal proposito l'obiettivo minimo richiesto è una presenza massima di larve di terza/quarta età e/o di pupe in un campione di tombini testato non superiore al 5%.

Sulla base di tali premesse, salvo diversa determinazione in corso d'opera, è consentito esclusivamente l'utilizzo di larvicidi contenenti i seguenti principi attivi o sostanze:

- I. *Bacillus Thuringiensis var. israelensis* in associazione a *Bacillus Sphaericus*;
- II. *Polisilossani* (siliconi)
- III. *Diflubenzuron* (come riserva)
- IV. *Pyriproxifen* (come riserva)

In linea di massima, fatte salve diverse indicazioni in corso d'opera, il programma annuale dei trattamenti dovrà prevedere l'utilizzo di formulati a base di *Bacillus Thuringiensis var. israelensis* in associazione a *Bacillus Sphaericus* nel primo, secondo e quinto ciclo e prodotti a base di *Polisilossani* nel terzo e quarto ciclo².

Le quantità di principio/sostanza attiva nei vari formulati, la loro composizione e forma di distribuzione (liquida, granulare, compressa), così come le quantità di formulato da distribuire in ciascuna caditoia, dovranno essere conformi a quelle specificate dal produttore dei formulati stessi, come risultanti dalle schede di sicurezza/tecniche dei prodotti registrate presso il Ministero della Salute e/o in altro materiale informativo fornito. Nell'utilizzo dei prodotti, inoltre, dovranno essere rispettate tutte le indicazioni ritenute necessarie dal Ministero della Salute per il loro impiego e commercializzazione.

In funzione dell'andamento dell'infestazione, dell'insorgere di eventuali fenomeni di resistenza (sospetti o provati) o di inefficacia dei trattamenti in relazione al prodotto utilizzato, potrà essere necessario sperimentare l'uso di prodotti e/o quantitativi distribuiti per caditoia diversi da quelli indicati; tale necessità sarà valutata congiuntamente da Comune, AUSL e Affidataria, prima di procedere alla loro distribuzione in campo.

In caso di formulati che presentino indifferentemente più forme di distribuzione (liquida, granulare, compressa) il Comune, l'Affidataria e l'AUSL valuteranno congiuntamente la soluzione più idonea in funzione delle caratteristiche delle caditoie da trattare.

Entro 15 giorni dall'affidamento, l'Affidataria dovrà fornire copia delle schede tecniche e delle schede di sicurezza di tutti i prodotti utilizzati.

L'Affidataria dovrà predisporre ed esibire, a richiesta del Comune, la registrazione del/dei prodotto/i distribuito/i nell'arco di ogni giornata di lavoro, vidimata dal Responsabile Tecnico dell'Affidataria.

f) Attrezzature

Le attrezzature di vario tipo utilizzate devono soddisfare le esigenze e le norme di buona tecnica in materia e debbono garantire, in relazione alle specifiche tecniche del capitolato, efficienza, efficacia, economicità e qualità delle operazioni di distribuzione dei prodotti. I prodotti utilizzati, in particolare, dovranno essere quelli specificatamente approvati e autorizzati dalla ditta fornitrice.

² Al fine di ridurre l'impatto ambientale dei trattamenti, l'utilizzo di prodotti a base di Pyriproxifen e Diflubenzuron, pur essendo consentito, è riservato esclusivamente al caso di provata inefficacia dei precedenti formulati, valutata congiuntamente da Comune, AUSL e Affidataria.

Gli operatori dell’Affidataria dovranno essere dotati di idonee attrezzature ed eventuali abilitazioni dovute per legge, adeguatamente formati sia nelle materie specificatamente oggetto di appalto sia nelle materie inerenti la tutela della salute e della sicurezza nei luoghi di lavoro di cui al D.lgs. 81/08.

Il vestiario utilizzato dagli operatori dovrà essere adeguato agli interventi da eseguire e rispondente ai DPI necessari; si richiede l’uso di una pettorina identificativa, il cui contenuto sarà definito congiuntamente nel dettaglio prima dell’avvio degli interventi (indicativamente: oltre alla dicitura SERVIZIO DISINFESTAZIONE COMUNALE, la denominazione dell’Affidataria e uno o più numeri di telefono contattabili per informazioni).

g) Operatori

L’Affidataria, per gli interventi di lotta alla zanzara tigre, dovrà utilizzare **una squadra formata da minimo 2 operatori assegnati stabilmente al territorio del Comune per tutta la durata dell’appalto** in modo da assicurare lo svolgimento degli interventi richiesti con la massima efficienza, efficacia, economicità e qualità possibile.

h) Marcatura elettronica

Ogni intervento dovrà essere oggetto di marcatura elettronica.

Per marcatura elettronica si intende un sistema di localizzazione satellitare GPS-GPRS, o equipollenti, capace di rilevare, in tempo reale e in loco, il sito in cui è stato eseguito l’intervento e altri dati di contorno necessari per le varie tipologie: coordinate geografiche, la denominazione della via oggetto di intervento, la data, l’ora e la tipologia dell’intervento, il prodotto utilizzato e i suoi quantitativi³.

Qualora non sia possibile eseguire la marcatura degli interventi, si dovrà dare tempestiva comunicazione al Comune.

i) Controlli

Nell’esecuzione dei controlli, qualora il Comune lo ritenga necessario, può avvalersi di organismi, enti o incaricati esterni senza che l’Affidataria possa sollevare eccezione alcuna.

I controlli per il servizio di disinfestazione larvicida contro la zanzara tigre sono articolati come di seguito.

I. Controlli quantitativi

Il Comune, o altri soggetti da esso delegati, sulla base della marcatura elettronica effettuata dall’Affidataria tramite strumentazione GPS, nel corso o al termine di ogni ciclo, svolgono controlli sugli interventi eseguiti, verificando:

- il numero effettivo delle caditoie trattate;
- i tratti di via/aree pubbliche non trattati, o trattati in parte;
- le aree trattate erroneamente, in quanto private.

In conseguenza dei controlli suddetti, ogni via non trattata o trattata parzialmente (intendendosi come tale quella dove non sono state trattate almeno il 50% delle caditoie presenti), **deve essere recuperata entro la fine della settimana o, comunque, entro 7 giorni naturali consecutivi.**

Alla fine di ogni ciclo, inoltre, considerando anche recuperi di cui sopra, sarà computato l’ammontare delle caditoie complessivamente trattate (somma delle caditoie marcate elettronicamente) rispetto al totale da trattare (pari a 15.500)

Si considera accettabile, e quindi non soggetta ad applicazione di penali, una percentuale di trattamento pari o superiore al 95% del totale (ossia pari o superiore a 14.725 caditoie);

Ai fini dell’applicazione di quanto previsto dalla presente lettera, qualora la marcatura elettronica non riporti luogo o momento in cui viene eseguito l’intervento, il Comune può considerare tali marcature come non valide e, conseguentemente considerare le corrispondenti caditoie come non trattate;

Una percentuale di tombini trattati inferiore a 95% del totale, è considerata ammissibile esclusivamente per cause di forza maggiore, solo se tempestivamente e debitamente segnalate e documentate dall’Affidataria. In tal caso, qualora l’Amministrazione ritenga valide le motivazioni addotte dall’Affidataria, non si darà luogo all’applicazione di penali; tuttavia, salvo recupero, le caditoie non trattate non saranno computate per il calcolo dei corrispettivi dovuti all’Affidataria

³ L’Affidataria dovrà rendere accessibile al Comune il software o la piattaforma web di cui si è dotata per visionare le marcature elettroniche dei trattamenti e restituire i dati in formato grafico e su foglio di calcolo elettronico (esclusivamente file xls,xlsx, o ods) ai fini di indagini, controlli e reportistiche.

II. Controlli qualitativi

Il Comune, o altri soggetti da esso delegati, in base al programma di trattamento trasmesso, svolgeranno controlli qualitativi sulle caditoie trattate, in aree e caditoie scelte a campione sulla base dei report inviati dall'Affidataria, secondo le seguenti modalità:

- la scelta delle aree avviene ad esclusivo ed insindacabile giudizio del Comune o dei suoi incaricati;
- l'Affidataria sarà tempestivamente avvisata della data e dell'orario di esecuzione dei controlli in modo che possa presenziare con suoi rappresentanti alle relative operazioni;
- i controlli saranno effettuati, secondo le indicazioni contenute nelle "Linee Guida per gli operatori dell'Emilia-Romagna per una strategia integrata di lotta alle zanzare – anno 2019", nell'intervallo compreso tra il 7° e il 14° giorno dalla data di avvenuto trattamento;
- nei campioni prelevati verrà osservata la presenza/assenza di larve di terza/quarta età e/o di pupe;
- per ogni controllo sarà scelto un campione minimo di 65 caditoie, corrispondenti allo 0,4% circa del totale delle caditoie da trattare, che comprenda tutte le tipologie presenti di caditoie e che è possibile aprire;
- la massima percentuale ammessa di caditoie infestate sul campione controllato, ovvero con larve di terza/quarta età e/o pupe, è pari al 5%.

Gli esiti dei controlli saranno sempre notificati all'Affidataria, indipendentemente dal loro risultato.

III. Controlli ispettivi

Il Comune, o altri soggetti da esso delegati, in base al programma di trattamento trasmesso, svolgeranno controlli ispettivi in campo sulla corretta esecuzione degli interventi larvicidi da parte dell'Affidataria.

I controlli ispettivi, a titolo esemplificativo e non esaustivo, potranno riguardare la composizione minima della squadra operativa richiesta (n. 2 operatori), il comportamento e l'abbigliamento degli operatori, l'idoneità e funzionalità delle attrezzature utilizzate per effettuare i trattamenti secondo le specifiche del presente capitolato, la conformità di esecuzione dei trattamenti rispetto alle modalità indicate nel presente articolo, ecc.

Le infrazioni rilevate saranno comunicate all'operatore in forma verbale o scritta nel più breve tempo possibile; in ogni caso, se comunicate in forma verbale, in un momento successivo si redigerà comunque un rapporto scritto dell'ispezione eseguita suffragato, al bisogno, da prova fotografica; il rapporto sarà inviato all'Affidataria per la contestazione e applicazione delle penali.

Gli esiti dei controlli ispettivi saranno comunicati all'Affidataria solo in caso di infrazioni rilevate.

In considerazione della natura dei controlli ispettivi descritti, gli stessi potranno essere effettuati anche senza preavvisare l'Affidataria.

IV. Controlli amministrativi

Il Comune svolgerà, infine, costanti controlli amministrativi su ogni altro aspetto inerente la corretta esecuzione degli interventi larvicidi da parte dell'Affidataria in riferimento alle specifiche richieste nel presente articolo (tempistica e conformità delle comunicazioni e della reportistica, conformità del sistema di marcatura alle specifiche richieste, ecc.).

Gli esiti dei controlli saranno comunicati all'Affidataria solo in caso di infrazioni rilevate.

I) Penali

Fatte salve cause non imputabili a negligenza dell'Affidataria, tempestivamente e debitamente segnalate e documentate dalla stessa, e fermo restando l'obbligo dell'Affidataria di conformarsi, senza costi aggiuntivi per il Comune, alle specifiche richieste entro i termini che verranno prescritti, saranno applicate le seguenti penali:

- qualora l'Affidataria, in conseguenza di controlli di cui alla lettera i) punto I, non provveda a recuperare le vie non trattate entro la fine della settimana o, comunque, entro 7 giorni naturali consecutivi, si applicherà una penale di euro 150,00 per ogni via e tutte le caditoie presenti nella via/area campionata non saranno computate ai fini della liquidazione dei corrispettivi dovuti all'Affidataria;
- qualora, in conseguenza di controlli di cui alla lettera i) punto I, alla fine di ogni ciclo di trattamento si accerti una percentuale di caditoie trattate inferiore al 95% del totale (ossia meno di 14.725 caditoie trattate), si applicherà una penale di euro 500,00;
- qualora gli esiti dei controlli di cui alla lettera i) punto II evidenzino una percentuale di infestazione, per singolo campione controllato superiore al 5%, fatte salve cause non

imputabili a negligenza dell'Affidataria, tempestivamente e debitamente segnalate e documentate dalla stessa, sarà applicata una penale di euro 5,00 a caditoia infestata; le vie/aree ove sono ubicate le caditoie infestate, indipendentemente dall'applicazione della sanzione, dovranno essere interamente recuperate. Qualora il recupero non fosse possibile (ad esempio per il tempo trascorso fra l'esecuzione dell'intervento e l'accertamento del tasso d'infestazione), tutte le caditoie presenti nella via/area campionata non saranno computate ai fini della liquidazione dei corrispettivi dovuti all'Affidataria. In caso di problematiche non direttamente imputabili all'Affidataria rilevate all'atto dei controlli (es. infestazione ancora in atto dopo l'intervento dovuta a piogge che hanno ridotto l'efficacia del prodotto larvicida), l'Amministrazione potrà chiedere all'Affidataria la soluzione della problematica entro 3 (tre) giorni dalla data della segnalazione (es. recupero dell'intera via o zona ove sono state rilevate le caditoie infestate), specificando se l'intervento comporta o meno una spesa aggiuntiva per l'Amministrazione;

- qualora, in conseguenza di controlli di cui alla lettera i) punto III, si accertino infrazioni diverse da quelle indicate ai precedenti capoversi, riconducibili ad una esecuzione non conforme degli interventi secondo le specifiche richieste (es. somministrazione del prodotto in modo non idoneo, squadra formata da un numero di operatori insufficienti, abbigliamento e attrezzature degli operatori non adeguato, ecc.), fatte salve cause non imputabili a negligenza dell'Affidataria, tempestivamente e debitamente segnalate e documentate dalla stessa, sarà applicata una penale di euro 250,00 per ogni infrazione accertata, fermo restando l'obbligo dell'Affidataria di conformarsi alle specifiche richieste, entro i termini indicati dal Comune, senza costi aggiuntivi per l'Amministrazione;
- qualora, in conseguenza di controlli di cui alla lettera i) punto IV, si accertino infrazioni diverse da quelle indicate ai precedenti capoversi, saranno applicate le seguenti penali:
 - per il mancato rispetto delle tempistiche di avvio e di esecuzione degli interventi stabilite alla lettera d) del presente articolo: penale di euro 500,00 per ogni infrazione rilevata;
 - per ogni altra infrazione accertata: penale di euro 100,00.

Per le modalità di contestazione e applicazione delle penali si fa esplicito riferimento all'art. 13 del Capitolato Speciale – Parte A.

A.2 Interventi di lotta alla zanzara tigre a richiesta

Gli interventi a richiesta si riferiscono esclusivamente agli interventi di recupero delle caditoie già trattate in caso di eventi piovosi di intensità e durata tale da dilavare il prodotto larvicida presente nelle stesse (piogge intense).

a) Organismi da controllare

Si veda punto A.1 lettera a) del presente articolo.

b) Siti d'intervento

Gli stessi previsti per gli interventi programmati, limitatamente alle caditoie da recuperare.

c) Quantità indicative, conteggio e retribuzione

Le quantità non sono definibili con precisione, in quanto determinate a posteriori in funzione del verificarsi o meno degli eventi piovosi suddetti.

Tuttavia, al fine di determinare il valore del presente appalto, le caditoie da trattare a recupero in caso di piogge intense, si quantificano in 15.500 max. all'anno (ossia pari a un ciclo), distribuite nelle varie zone; tale quantitativo, tuttavia è da considerare puramente indicativo in funzione dell'estrema variabilità dei fenomeni meteorologici descritti.

Anche per gli interventi larvicidi a richiesta **il prezzo unitario da considerare per calcolare il corrispettivo dovuto all'Affidataria è stabilito come "costo a caditoia" ed è identico a quello applicato per gli interventi programmati (Art A.1 c).**

d) Programmazione e organizzazione degli interventi

Gli interventi, come evidenziato alla lettera precedente non sono programmabili; l'esecuzione degli stessi dovrà avvenire esclusivamente dietro richiesta esplicita del Comune, inoltrata secondo le modalità concordate con l'Affidataria, ove si indicheranno le motivazioni della richiesta (es. piogge intense dal ___ al ___), le zone/vie da recuperare (per intero o parzialmente), il numero totale delle caditoie da trattare, la data di avvio dei trattamenti a recupero.

Gli interventi di recupero dovranno essere contabilizzati e fatturati separatamente rispetto a quelli programmati, applicando il medesimo costo unitario a caditoia.

Per quanto riguarda i prodotti da utilizzare, attrezzature e operatori, marcatura delle caditoie e rendicontazione del lavoro svolto, controlli e penali si veda l'art. 2 A.1 del presente capitolato, lettere e), f), g), h), i), l).

B.1 Interventi a richiesta di disinfestazione

a) Organismi da controllare

Topo comune (*mus musculus*), blattari (*blatte* - *Blatta orientalis*, *Blattella germanica*, *Periplaneta americana*); imenotteri (*vespe*, *formiche* - *Vespa cabro*, *Vespula germanica*, ecc.); afanitteri (*pulci* - *Pulex irritans*, *Ctenocephalus felis*, ecc.); altri insetti indesiderati che possano determinare inconvenienti igienico-sanitari presenti occasionalmente in edifici e/o aree pubbliche.

b) Siti d'intervento

Gli interventi di disinfestazione a richiesta dovranno essere eseguiti nei siti pubblici indicati di volta in volta dal Comune, costituiti da parchi e strade, edifici pubblici e loro pertinenze, nonché altre aree eventualmente individuate/segnalate in corso di validità del contratto.

L'accesso alle aree, edifici e pertinenze suddette, ove recintate e chiuse, sarà garantito all'Affidataria attraverso la fornitura di chiave passe-partout (da conservare sotto la piena responsabilità del titolare dell'Affidataria o suo delegato e da restituire alla scadenza del contratto di appalto), oppure tramite intervento del personale della Pubblica Amministrazione per aprire i passaggi. In ogni caso l'Affidataria dovrà rispondere di eventuali problemi e/o danni causati con dolo e/o colpa durante l'accesso alle aree e strutture suddette.

c) Quantità indicative, conteggio e retribuzione

Nel corso di vigenza del contratto, sulla base della media degli interventi eseguiti nel triennio precedente, si stima la necessità di effettuare n. 25 interventi di disinfestazione all'anno, da attuare esclusivamente a chiamata.

Gli interventi suddetti, sono solitamente riconducibili ad un **intervento tipo** di media complessità, definito come segue:

- **tempo necessario per completare l'intervento tipo**: 1 ora, calcolata a partire dall'arrivo della squadra operativa sul territorio del Comune, compreso eventuale sopralluogo preliminare;
- **quantità e tipologia di prodotto utilizzato (compreso nel costo unitario)**: dovrà essere rispondente a quanto specificato alla lettera e) del presente articolo. Il personale dovrà essere munito di tutta l'attrezzatura necessaria per svolgere in completa autonomia l'intervento.

Il prezzo unitario da considerare per calcolare il corrispettivo dovuto all'Affidataria per gli interventi di disinfestazione a richiesta è stabilito come "costo per intervento disinfestazione"⁴ e la corresponsione verrà calcolata sulla conclusione degli interventi richiesti, per cui è stata eseguita la marcatura elettronica.

d) Programmazione e organizzazione degli interventi

Gli interventi non sono programmabili. L'esecuzione degli stessi dovrà avvenire esclusivamente dietro richiesta esplicita del Comune, inoltrata secondo le modalità concordate con l'Affidataria.

Nei casi più complessi, il Comune potrà effettuare un sopralluogo preliminare con propri tecnici o avvalendosi del Servizio Veterinario dell'AUSL, chiedendo o meno all'Affidataria di partecipare. Al termine del sopralluogo verranno concordate le azioni da mettere in campo.

Nei casi più semplici sarà direttamente chiesto all'Affidataria di eseguire l'intervento in autonomia; in questo caso il sopralluogo, a cura dell'Affidataria, potrà essere effettuato contestualmente all'esecuzione dell'intervento di disinfestazione.

Nel caso in cui il soggetto dell'intervento sia il topo comune (*mus musculus*), è sottinteso che qualora l'esemplare venga catturato tramite l'utilizzo delle esche a cattura, è a carico della Affidataria il recupero e lo smaltimento dello stesso.

Tutti gli interventi devono essere eseguiti con l'utilizzo delle tecnologie più avanzate, nel rispetto della legislazione vigente, al fine di ottimizzare la quantità di principio attivo distribuito, garantendo il minimo impatto ambientale, la sicurezza degli operatori e degli eventuali utenti dei siti da trattare.

⁴ Si precisa che le quantità previste per gli interventi larvicidi programmati, e di conseguenza i corrispettivi dovuti all'Affidataria, potranno subire una riduzione o aumento entro ai limiti previsti dall'art. 106, comma 12 del D.lgs. 50/2016, senza che l'Affidataria possa accampare pretese

Gli interventi richiesti dall'Amministrazione, **dovranno essere ultimati dall'Affidataria al massimo entro 72 ore dalla formulazione della richiesta.**

In caso di presenza di organismi particolarmente pericolosi per la salute o per la sicurezza delle persone (es. vespe, calabroni, zecche), **l'intervento sarà classificato come urgente e dovrà essere portato a compimento entro 24 ore dalla richiesta.**⁵

Gli interventi da eseguire in aree e/o edifici frequentati da utenza sensibile (es. scuole, case di cura o assimilabili), di norma e salvo cause di forza maggiore, dovranno essere effettuati in assenza dell'utenza suddetta nei locali da trattare.

L'Affidataria dovrà segnalare tempestivamente tutte le situazioni che ostacolano il normale svolgimento del lavoro.

L'organizzazione ed esecuzione degli interventi secondo le specifiche richieste e tutti i contatti preventivi necessari al loro corretto svolgimento sono interamente a carico dell'Affidataria.

e) Prodotti e strumentazione

L'Affidataria dovrà utilizzare formulati e prodotti di varia natura, formato e tipologia (es. polveri, granuli, *gel*, *spray*, *flou*, micro incapsulati, prodotti senza solventi in soluzione acquosa, trappole a cattura, ecc.), da scegliere a giudizio dell'Affidataria, o su prescrizione del Comune sentito il Servizio Veterinario dell'AUSL, in riferimento alla loro efficacia sull'infestante e alla tipologia dei luoghi da trattare.

Debbono comunque essere privilegiati prodotti di efficacia dimostrata, a basso impatto ambientale e ritenuti non nocivi nei confronti di organismi non *target* e non fitotossici⁶.

I principi attivi utilizzati dovranno essere variati periodicamente e le concentrazioni di utilizzo dovranno essere limitate, per evitare l'instaurarsi di fenomeni di resistenza.

Entro 15 giorni dall'affidamento, l'Affidataria dovrà fornire copia delle schede tecniche e delle schede di sicurezza di tutti i prodotti utilizzati.⁷

f) Attrezzature

Si veda Art. 2 A.1 lettera f) del presente Capitolato.

g) Operatori

L'affidataria dovrà provvedere affinché almeno 1 operatore sia impiegato sul territorio del Comune per tutta la durata dell'appalto, in modo da assicurare lo svolgimento degli interventi richiesti con la massima efficienza, efficacia, economicità e qualità possibile.

h) Marcatura elettronica

Si veda Art. 2 A.1 lettera h) del presente Capitolato.

i) Controlli

I controlli sulla corretta esecuzione degli interventi di disinfestazione da parte dell'Affidataria saranno eseguiti a cura dei tecnici dell'Amministrazione e/o del Servizio Veterinario dell'Az. USL; qualora il Comune lo ritenga necessario, può avvalersi anche di organismi, enti o incaricati esterni senza che l'Affidataria possa sollevare eccezione alcuna.

I controlli potranno essere esercitati su tutte le disposizioni tecniche e sui comportamenti degli operatori durante l'esecuzione delle attività; le infrazioni rilevate saranno immediatamente contestate all'operatore in forma verbale o scritta all'Affidataria in funzione dell'applicazione di eventuali penali.

l) Penali

Si veda art. 13 del Capitolato Speciale – Parte A Disposizioni Amministrative.

⁵ La classificazione di intervento urgente è effettuata dal Comune a suo insindacabile giudizio.

⁶ Nell'utilizzo dei formulati disinfestanti devono essere rispettate le indicazioni ritenute dal Ministero della Salute necessarie al loro impiego e commercializzazione, pertanto in nessun caso si deve derogare a tali indicazioni e a quelle riportate sull'etichetta dei prodotti. Tutti i prodotti impiegati devono essere registrati come presidi medico-chirurgici e muniti di autorizzazione sanitaria. Per i trattamenti residuali, dovranno essere utilizzati formulati micro incapsulati a rilascio graduale di principio attivo, in modo da aumentare la durata di azione e ridurre i pericoli di tossicità; a questi si assoceranno prodotti ad azione snidante.

⁷ L'Affidataria dovrà predisporre ed esibire, a richiesta del Comune, la registrazione del/dei prodotto/i impiegato/i nell'arco di ogni giornata di lavoro, vidimata dal Responsabile Tecnico dell'Affidataria.

C.1 Interventi di derattizzazione programmata

a) **Organismi da controllare**

Rattus norvegicus e Rattus rattus.

b) **Siti d'intervento**

Gli interventi di derattizzazione programmati dovranno essere eseguiti nei siti pubblici indicati dal Comune all'avvio dell'appalto, costituiti da aree verdi, strade e altri siti eventualmente individuati/segnalati in corso di validità del contratto.

c) **Quantità indicative, conteggio e retribuzione**

Gli interventi di monitoraggio e trattamento rodenticida programmati si riferiscono a siti pubblici ove si rilevi presenza costante, nel corso dell'anno, di una o più colonie numericamente consistenti di ratti.

Nel corso di vigenza del contratto si stima la necessità di gestire in modo programmato, **n. 100 stazioni-esca all'anno** (citate nel capitolato anche come postazioni, erogatori o *bait box*), di proprietà del Comune e da posizionare sul territorio (urbano e frazioni) come sarà indicato dall'Amministrazione⁸.

Il prezzo unitario da considerare per calcolare il corrispettivo dovuto all'Affidataria per gli interventi di derattizzazione programmati è stabilito come "costo erogatore per ciclo completo", e la corresponsione verrà calcolata per i soli erogatori di cui è stata eseguita la marcatura elettronica a ogni intervento.

d) **Programmazione e organizzazione degli interventi**

Per l'attività di derattizzazione programmata sono previsti **4 cicli completi** di monitoraggio/trattamento all'anno su 100 stazioni-esca di proprietà del Comune.

Ogni ciclo completo di monitoraggio/trattamento programmato è **suddiviso in tre fasi attive e in tre fasi passive, della durata di una settimana cadauna, in modo da concludere il ciclo nell'arco di 6 settimane al massimo. Fra un ciclo completo e l'altro è prevista una pausa di 4 settimane.**

Nella tabella che segue sono dettagliate le fasi operative di ogni ciclo tipo completo di monitoraggio/trattamento programmato.

INTERVENTI DI DERATTIZZAZIONE – CICLO PROGRAMMATO	
Periodo d'intervento	Fasi/Azioni
1^a settimana	1^a Fase attiva. Azioni: Ricarica di tutte le stazioni-esca presenti sul territorio con almeno 80 gr. di prodotto rodenticida; asportazione e smaltimento a norma del prodotto residuo.
2 ^a settimana	1^a Fase passiva Azioni: Nulla
3 ^a settimana	2^a Fase passiva Azioni: Nulla
4^a settimana	2^a Fase attiva. Azioni: Monitoraggio di tutte le stazioni-esca presenti sul territorio e ripristino a 80 gr. del prodotto rodenticida, in caso di consumo delle esche pari o superiore al 50%
5 ^a settimana	3^a Fase passiva Azioni: Nulla
6^a settimana	3^a Fase attiva. Azioni: Bonifica di tutte le stazioni-esca, con asportazione e smaltimento a norma delle esche non consumate. Ricarica di tutti gli erogatori con almeno 40 gr. di prodotto placebo.
PAUSA DI QUATTRO SETTIMANE E RIPETIZIONE DELLO SCHEMA A PARTIRE DALLA 1^a FASE ATTIVA	

⁸ Gli erogatori (nuovi o sostitutivi di quelli già posizionati sul territorio) saranno forniti dal Comune unitamente alle chiavi di apertura e ai supporti interni; non saranno fornite chiavi e supporti sostitutivi dopo la prima fornitura. L'assetto definitivo degli erogatori sarà fornito all'Affidataria prima dell'avvio degli interventi di derattizzazione.

In occasione del primo ciclo di monitoraggio/trattamento l'Affidataria dovrà collocare, caricare e marcare elettronicamente i 100 erogatori, che si impegnerà a restituire a fine dell'appalto bonificandoli e riconsegnandoli al Comune.

l'Affidataria dovrà provvedere allo smaltimento delle carogne murine eventualmente rinvenute nelle vicinanze delle postazioni, secondo normativa vigente.

Qualora alla conclusione di ogni ciclo l'Affidataria dovesse rinvenire ancora postazioni con esche consumate, le stesse dovranno essere ricaricate con prodotto rodenticida.

I cicli programmati, fatte salve cause di forza maggiore debitamente motivate e comunicate al massimo entro 24 ore dalla data prevista per l'avvio di ogni fase, e fatte salve diverse disposizioni impartite dal Comune, **dovranno essere rigorosamente eseguiti dall'Affidataria nelle date stabilite da calendario.**

L'utilizzo delle esche rodenticide deve essere effettuato con le seguenti indicazioni:

- le esche debbono essere inserite in appositi erogatori in grado di rendere l'esca inaccessibile all'uomo e agli animali domestici, tramite chiusura con chiave speciale di sicurezza;
- l'esca, per evitare che sia dispersa nell'ambiente, dovrà essere inserita nel contenitore in modo che sia inamovibile per il roditore e l'erogatore non dovrà essere riempito oltre la sua capacità;
- il posizionamento e l'allestimento di nuovi erogatori e il riposizionamento/allestimento di quelli già posizionati è a carico dell'Affidataria;
- la manutenzione delle postazioni è a carico dell'Affidataria (ancoraggi, etichette segnaletiche, picchetti, sostituzione erogatori danneggiati con quelli forniti dal Comune, sostituzione ancoraggi interni dell'esca, ecc.);
- gli erogatori devono essere posti in luoghi che non intralcino il traffico o possano provocare inciampo a pedoni e ciclisti, oltre che nelle posizioni più idonee a favorire l'accesso da parte dei muridi;
- il numero e la collocazione degli erogatori devono essere adeguati alle dimensioni delle zone oggetto del trattamento, secondo quanto valutato di volta in volta dall'Affidataria e approvato dal Comune;
- l'Affidataria dovrà ancorare saldamente gli erogatori a manufatti esistenti (pali, recinzioni, ecc.) o a paletti da conficcare nel terreno (fornitura e posa in opera a sua cura); gli ancoraggi dovranno essere mantenuti efficienti nel tempo a cura dell'Affidataria, che dovrà ripristinare la loro funzionalità al bisogno;
- le postazioni devono essere segnalate da appositi cartelli o etichette (da concordare con l'Amministrazione), resistenti agli agenti atmosferici e riportanti quanto meno:
 - il nome e i riferimenti dell'Affidataria;
 - il principio attivo utilizzato;
 - l'antidoto per il principio attivo utilizzato;
 - il numero di telefono del centro anti veleni di riferimento;
- il posizionamento e allestimento degli erogatori potrà essere oggetto di verifica da parte del Comune, che indicherà i necessari correttivi;
- salvo diversa disposizione, qualora per qualsiasi motivo si rendesse necessario sostituire parte degli erogatori già posizionati sul territorio, o posizionarne di nuovi, gli stessi saranno forniti dal Comune unitamente alle chiavi di apertura e ai supporti interni; non saranno fornite chiavi e supporti sostitutivi dopo la prima fornitura; la gestione degli erogatori da sostituire sarà definita congiuntamente all'avvio dell'appalto;

In ogni momento, nel corso di vigenza dell'appalto, è facoltà del Comune:

- aggiornare e/o variare la dislocazione e il numero degli erogatori installati;
- verificare lo stato di manutenzione e integrità di tutte le attrezzature installate;

e) Prodotti e strumentazione

I principi attivi utilizzati per i prodotti rodenticidi saranno forniti dalla Ditta affidataria e dovranno essere a base di anticoagulanti di seconda generazione, registrati presso il Ministero della Sanità come presidi medico-chirurgici e muniti di autorizzazione sanitaria.

Devono essere preferiti i principi attivi con DL50 più favorevole nei confronti degli animali domestici non target.

L'utilizzo deve essere conforme alle direttive di inclusione di sostanze attive anticoagulanti ad azione rodenticida (PT14) nell'Allegato 1 della dir. 98/8/CE (e successive modifiche) e a quanto prescritto dalla scheda tecnica e di sicurezza⁹.

È proibita la distribuzione di esche sciolte non fissate all'interno degli erogatori dedicati (*bait box* o altro).

È facoltà del Comune chiedere la sostituzione dei formulati usati qualora non soddisfino le caratteristiche previste e variare in più o in meno i quantitativi minimi di prodotto da inserire nelle stazioni esca nelle fasi attive.

Entro 15 giorni dall'affidamento, l'Affidataria dovrà fornire copia delle schede tecniche e delle schede di sicurezza di tutti i prodotti utilizzati.

f) Attrezzature

Si veda Art.2 B.1 f) del presente Capitolato Speciale.

g) Operatori

L'affidataria dovrà provvedere affinché almeno 1 operatore sia impiegato sul territorio del Comune per tutta la durata dell'appalto, in modo da assicurare lo svolgimento degli interventi richiesti con la massima efficienza, efficacia, economicità e qualità possibile.

h) Marcatura elettronica

Si veda Art.2 A.1 h) del presente Capitolato Speciale.

i) Controlli

Si veda Art.3 B.1 i) del presente Capitolato Speciale.

l) Penali

Fatte salve cause non imputabili a negligenza dell'Affidataria, tempestivamente e debitamente segnalate e documentate dalla stessa, e fermo restando l'obbligo dell'Affidataria di conformarsi, senza costi aggiuntivi per il Comune, alle specifiche richieste entro i termini che verranno prescritti, qualora i controlli di cui alla precedente lettera h) evidenziassero inadempienze di qualsiasi natura agli obblighi e disposizioni di cui al presente articolo, saranno applicate le seguenti penali:

- per il mancato rispetto dei tempi di esecuzione dei cicli di derattizzazione programmati: penale di euro 500,00;
- per la mancata ricarica delle stazioni-esca: penale di euro 25,00 per ogni stazione-esca non ricaricata correttamente;
- per la mancata manutenzione delle stazioni-esca: penale di euro 50,00 per ogni stazione non mantenuta correttamente;
- per ogni altra inadempienza diversa dalle precedenti: euro 150,00 per ogni infrazione accertata.

Per le modalità di contestazione e applicazione delle penali si fa esplicito riferimento all'art. 13 del Capitolato Speciale – Parte A.

C.2 Interventi di derattizzazione a richiesta

a) Organismi da controllare

Si veda punto C.1 lettera a) del presente articolo.

b) Siti d'intervento

Si veda punto C.1 lettera b) del presente articolo.

c) Quantità indicative, conteggio e retribuzione

Gli interventi di monitoraggio\trattamento rodenticida a richiesta si riferiscono a siti pubblici ove si rilevi presenza estemporanea, nel corso dell'anno, di una o più colonie numericamente consistenti di ratti.

Sulla base della media degli interventi eseguiti nel triennio precedente, si stima la necessità di gestire circa **n. 200 stazioni esca all'anno**¹⁰, da posizionare sul territorio, nei siti indicati dal

⁹ Con riferimento alla possibilità che nel corso della durata del presente appalto uno o più presidi medico chirurgici, attualmente registrati e utilizzabili, vedano decadere la propria registrazione per effetto del Regolamento Biocidi, sarà onere dell'Affidataria proporre la sostituzione dei presidi decaduti con un prodotto biocida di analoga composizione e tipologia di formulazione previo parere dell'AUSL.

Comune a seguito di comunicazione (PEC) e su cui effettuare 1 ciclo completo di monitoraggio/trattamento.

Il prezzo unitario da considerare per calcolare il corrispettivo dovuto all’Affidataria per gli interventi di derattizzazione a richiesta è stabilito come "costo erogatore per ciclo a richiesta", e la corresponsione verrà calcolata sui soli erogatori di cui è stata eseguita la marcatura elettronica a ogni intervento.

d) Programmazione e organizzazione degli interventi

Gli interventi, non sono programmabili. L’esecuzione degli stessi dovrà avvenire esclusivamente dietro richiesta esplicita del Comune, inoltrata secondo le modalità concordate con l’Affidataria.

Ogni ciclo di monitoraggio/trattamento degli interventi a richiesta dovrà essere suddiviso in tre fasi attive, della durata di una settimana cadauna, in modo da concludere il ciclo nell’arco di 3 settimane al massimo, secondo lo schema indicato nella tabella sottostante.

INTERVENTI DI DERATTIZZAZIONE – CICLO A RICHIESTA	
Periodo d’intervento	Fasi/Azioni
1^a settimana	1^a Fase attiva. Azioni: Posizionamento delle stazioni esca necessarie e caricamento con almeno 80 gr. di prodotto rodenticida
2^a settimana	2^a Fase attiva. Azioni: Monitoraggio di tutte le stazioni-esca presenti sul territorio e ripristino a 80 gr. del prodotto rodenticida in caso di consumo delle esche pari o superiore al 50%
3^a settimana	3^a Fase attiva. Azioni: Bonifica e rimozione delle precedenti stazioni esca.

Dopo la richiesta del Comune, la prima fase sarà eseguita a inizio della prima settimana utile.

Nel corso di svolgimento delle fasi attive, inoltre, l’Affidataria dovrà provvedere allo smaltimento delle carogne murine eventualmente rinvenute in prossimità delle stazioni-esca, secondo normativa vigente.

Salvo diversa disposizione, gli erogatori da posizionare per l’esecuzione degli interventi a richiesta, saranno forniti dal Comune unitamente alle chiavi di apertura e ai supporti interni; non saranno fornite chiavi e supporti sostitutivi dopo la prima fornitura; in modo analogo saranno forniti gli erogatori che per qualsiasi motivo si rendesse necessario sostituire nel corso del ciclo di monitoraggio/trattamento; la gestione degli erogatori da sostituire sarà definita congiuntamente all’avvio dell’appalto;

In ogni momento, nel corso di vigenza dell’appalto, è facoltà del Comune:

- verificare lo stato di manutenzione e integrità delle attrezzature installate;
- disporre una diversa articolazione e modalità di esecuzione degli interventi. In particolare, qualora ritenuto necessario, anche in riferimento alle valutazioni del Servizio Veterinario dell’AUSL, potranno essere previsti interventi a richiesta anche all’interno delle fognature pubbliche¹¹;

Anche per gli interventi a richiesta L’Affidataria dovrà:

- segnalare tempestivamente tutte le situazioni che ostacolano il normale svolgimento del lavoro ed ogni problematica inerente lo stato di conservazione delle stazioni esca;
- eseguire sempre gli interventi nel rispetto della legislazione vigente, garantendo il minimo impatto ambientale, la sicurezza degli operatori e degli eventuali utenti/frequentatori dei siti da trattare;
- predisporre ed esibire, a richiesta del Comune, la registrazione del/dei prodotto/i utilizzato nell’arco di ogni giornata di lavoro, vidimata dal Responsabile Tecnico dell’Affidataria.

¹⁰ Le quantità previste, e di conseguenza i corrispettivi dovuti all’Affidataria, essendo stimate, potranno subire una riduzione\aumento entro ai limiti previsti dall’art. 106, comma 12 del D.lgs. 50/2016, senza che l’Affidataria possa accampare pretese.

¹¹ In questo caso le modalità di allestimento e gestione delle esche si conformeranno a quanto specificato per tale tipologia d’intervento nel citato Rapporto ISTISAN 15/40; per questa fattispecie si applicheranno i medesimi prezzi unitari previsti per le postazioni gestite a richiesta con stazioni-esca all’aperto.

L'organizzazione ed esecuzione degli interventi secondo le specifiche richieste e tutti i contatti preventivi necessari al loro corretto svolgimento sono interamente a carico dell'Affidataria.

Per quanto riguarda i prodotti e strumentazione, attrezzature, operatori, marcatura elettronica, controlli e penali si veda l'art 4 C.1 del presente capitolato, lettere e), f), g), h), i), l).

Art. 3 – Gestione delle comunicazioni tra Affidataria e Comune

Fatto salvo quanto già specificato negli articoli precedenti in merito alle comunicazioni che debbono intercorrere fra le parti, l'Affidataria deve essere dotata di tecnologie e strumenti adeguati in grado di dialogare in modo digitale con il Comune, nonché di un sistema informatico testato e immediatamente funzionante atto a garantire la marcatura elettronica degli interventi.

Le comunicazioni fra Affidataria e Comune, in funzione della maggiore o minore necessità di formalizzazione delle stesse, potranno essere effettuate telefonicamente, via mail ordinaria o via posta elettronica certificata; le richieste degli interventi e le marcature elettroniche dovranno essere effettuati registrate su idoneo sistema informatico, accessibile dall'Amministrazione permettendone la completa visualizzazione.

Secondo necessità potranno essere organizzate specifiche riunioni operative fra Affidataria e Comune, anche alla presenza dell'AUSL, per valutare congiuntamente problematiche emerse nel corso di vigenza del contratto e per individuare i necessari correttivi; i referenti del Comune, oltre che con il Responsabile Tecnico Unico (RTU) dell'Affidataria e/o suo vice di cui all'art. 5, potranno conferire direttamente anche con gli operatori dell'Affidataria presenti sul territorio in relazione a specifiche e contingenti esigenze di servizio, fatta salva la necessità di informare il RTU delle esigenze espresse.

Entro il 31 dicembre di ogni anno l'Affidataria dovrà produrre una relazione specifica sull'attività complessivamente svolta nell'anno di riferimento, relativa ai seguenti argomenti:

- andamento e risultati di lotta alla zanzara tigre;
- andamento e risultati dell'attività di disinfestazione;
- andamento e risultati dell'attività di derattizzazione.

La relazione dovrà essere sintetica ma esaustiva, corredata di grafici e tabelle, illustrando chiaramente le attività svolte (in termini quantitativi e qualitativi).

Fra i dati quantitativi da riepilogare devono essere previste, le seguenti informazioni, organizzate su base mensile e annuale: tipo e numero di interventi eseguiti, ore impiegate per tipo d'intervento, tipologia (principio attivo, nome commerciale) e quantitativo di prodotto utilizzato per ogni tipologia intervento, materiale di consumo utilizzato per tipologia d'intervento.

La relazione e i dati ivi contenuti devono essere trasmessi in formato elettronico riproducibile.

Art. 4 – Prescrizioni in materia di tutela della salute e della sicurezza nei luoghi di lavoro

L'Affidataria, nello svolgimento del servizio appaltato, dovrà rispettare tutte le disposizioni in materia di tutela della salute e sicurezza dei luoghi di lavoro prescritti dal D.lgs. 9 aprile 2008, n. 81.

Entro 15 giorni dalla data di stipula del contratto l'Affidataria dovrà comunicare al Comune il/i nominativo/i del/dei Responsabile/i della Sicurezza.

L'Amministrazione Comunale si riserva di chiedere eventuali informazioni alle quali la Ditta appaltatrice dovrà rispondere entro un tempo massimo di 20 giorni dalla loro ricezione.

Art. 5 – Referenti dell'Affidataria

L'Affidataria, prima dell'avvio delle attività oggetto dell'appalto, dovrà obbligatoriamente indicare i nominativi e i recapiti (cellulare di servizio, e-mail istituzionale, indirizzo della sede di servizio, ecc.) delle seguenti figure:

1. Referente Tecnico Unico (RTU) delle attività, a cui deve essere affidata la responsabilità, la direzione, il coordinamento e il controllo delle attività descritte nel presente capitolato;
2. Referente Tecnico Operativo (RTO) in funzione di vice RTU, che oltre alle funzioni proprie (che dovranno essere specificate dall'Affidataria), assuma anche le funzioni del RTU qualora quest'ultimo non sia presente, o affidi in delega parte delle sue attività al RTO; l'Affidataria potrà prevedere anche più RTO se ritenuto funzionale alle esigenze di servizio (es. un RTO per le diverse tipologie di attività oggetto del presente appalto).

3. altre figure di riferimento ritenute necessarie dall'Affidataria per agevolare la corretta esecuzione del contratto (es. Referente Amministrativo e suo sostituto).

Le figure sopra menzionate, in relazione allo svolgimento delle attività oggetto dell'appalto e alle materie assegnate, debbono essere in possesso dei requisiti tecnico professionali minimi previsti dall'art. 2 comma 3 del D.M. 274/97, nonché di adeguata formazione e comprovata esperienza.

Le figure summenzionate devono essere rintracciabili e contattabili telefonicamente dal Comune negli orari di lavoro e debbono poter ricevere e trasmettere comunicazioni di posta elettronica; il RTU e il suo vice designato (RTO), in caso di esigenze di natura straordinaria, debbono poter essere rintracciabili anche fuori dall'orario di lavoro, secondo gli accordi che intercorreranno al proposito fra Affidataria e Comune nel corso di vigenza dell'appalto.

L'Affidataria dovrà comunicare al Comune le assenze del RTU e del RTO almeno 24 ore prima, in caso di assenze programmabili, e immediatamente, in caso di assenze impreviste.

Il RTU e/o il suo vice (RTO):

- saranno i referenti unici dell'Affidataria nei rapporti con il Comune per tutte le attività e le problematiche tecnico, scientifiche e amministrative inerenti le attività oggetto dell'appalto;
- dovranno dirigere, coordinare e controllare lo svolgimento delle attività descritte nel presente capitolato, fornendo adeguate disposizioni agli operatori in merito alla preparazione delle miscele disinfestanti e dei prodotti rodenticidi, alle modalità e ai tempi di esecuzione degli interventi e ad ogni altra specifica tecnica richiesta dal presente capitolato, garantendo al contempo adeguata sorveglianza sugli operatori affinché gli interventi siano eseguiti conformemente alle disposizioni e specifiche richieste;
- dovranno inoltre garantire il corretto aggiornamento e trasmissione in formato elettronico riproducibile (e, qualora richiesto, in formato cartaceo) di tutti gli elaborati tecnici, relazioni, registri, schede di rilevazione degli interventi svolti e prodotti utilizzati, nonché di qualunque altro documento richiesto dal Comune inerente le attività affidate.

Il RTU e il suo vice (RTO) possono essere ricusati dal Comune anche durante il corso dei lavori per validi motivi, quali reiterate assenze o incapacità tecnica e/o organizzativa rilevate.

La mancata rintracciabilità, o altre inadempienze inerenti le figure indicate nel presente articolo, costituiranno motivo di applicazione delle penali previste nel presente capitolato, nella forma e nell'importo indicati all'art. 13 del Capitolato Speciale – Parte A.

Art. 6 – Referente del Comune

L'art. 111 comma 2 del D.lgs. 50/2016 in accordo con le linee guida ANAC, introduce la figura del Direttore dell'esecuzione del contratto (DEC) per servizi o forniture.

Il Comune individua nel DEC l'unico referente per l'Affidataria in riferimento alle attività incluse nel presente capitolato.

Il DEC verifica, in generale, il rispetto, da parte dell'Affidataria, degli obblighi e delle disposizioni contenute nel presente capitolato, nonché la sua corretta esecuzione in termini di rispondenza alle specifiche tecniche richieste per ogni tipologia d'intervento; rileva, sulla base dei controlli eseguiti, le inadempienze dell'Affidataria e propone l'applicazione delle eventuali penali al Dirigente Responsabile del Settore di riferimento/RUP.

Il Referente/Responsabile del Comune, per la gestione di parte delle attività di competenza, potrà individuare altre figure di supporto (es. Assistente Tecnico, Referente Amministrativo, Direttore Operativo ecc.), i cui nominativi e ruoli saranno comunicati all'Affidataria.

Art. 7 – Competenze Dipartimento di Sanità e dell'Azienda USL (AUSL)

Il Dipartimento di Sanità e l'AUSL distrettuale esercitano le competenze proprie previste dalle leggi vigenti; il Comune può in ogni caso concordare forme di collaborazione con l'AUSL distrettuale per la gestione e il controllo del servizio.

L'Affidataria è tenuta a prestare la propria collaborazione agli operatori del Dipartimento di Sanità e dell'AUSL.

Art. 8 – Attrezzature e materiali d'uso

Oltre a quanto specificatamente previsto negli articoli inerenti le diverse tipologie d'intervento, l'Affidataria deve provvedere ad eseguire le attività affidate utilizzando mezzi ed attrezzature che siano in propria dotazione e/o disponibilità.

Tutte le macchine, i componenti di sicurezza e le attrezzature impiegate nell'esecuzione del servizio devono essere conformi alle norme/direttive europee ed essere rispondenti ai requisiti di sicurezza previsti dalla vigente normativa in materia.

L'Affidataria è inoltre responsabile della custodia delle attrezzature e dei prodotti utilizzati.

L'Amministrazione Comunale non è responsabile in caso di danni o furti delle attrezzature, dei prodotti e dei materiali in uso all'Affidataria.

Le parti dell'imballaggio primario dei prodotti e materiali d'uso devono essere facilmente separabili in parti mono materiale.

Le informazioni che devono figurare sull'imballaggio dei prodotti sono: istruzioni sul dosaggio, consigli di sicurezza, informazioni sugli ingredienti e relativa etichettatura.

Salvo casi particolari i contenitori vuoti non possono essere destinati allo smaltimento, ma devono essere nuovamente riempiti e riutilizzati.

Art. 9 – Flessibilità

Come più volte accennato negli articoli precedenti, tenendo conto della natura delle attività oggetto d'appalto, di eventuali modifiche al quadro normativo di riferimento (es. direttiva biocidi) o in funzione di miglioramenti da apportare alla qualità, efficienza, efficacia ed economicità degli interventi, l'Amministrazione, nel corso di vigenza del contratto, si riserva la possibilità, di concerto con i servizi competenti dell'AUSL e, ove necessario, in contraddittorio con l'Affidataria, di proporre e apportare tutte le modifiche ritenute necessarie in ordine a tempi e modalità di esecuzione degli interventi, ai prodotti utilizzati, alla reportistica e ad altre specifiche inerenti le attività di cui al presente capitolato; per le medesime cause e fini anche l'Affidataria potrà proporre al Comune, le modifiche che ravvisasse necessarie.

Le proposte di modifica, previa valutazione della loro idoneità tecnica e delle ricadute in termini di incremento del valore dell'appalto, se ritenute congrue e necessarie, saranno disposte dal Dirigente Responsabile del Settore, mediante emanazione di ordini di servizio o altri atti idonei; le modifiche di minor importanza dal punto di vista organizzativo e gestionale potranno essere disposte anche dal DEC tramite scambio di corrispondenza o disposizioni verbali.

Le variazioni che dovessero determinare un incremento delle quantità e/o dei costi, fatte salve le disponibilità di bilancio, saranno gestite nell'ambito di quanto previsto dall'art. 106, comma 12 del D.lgs. 50/2016 e saranno disposte esclusivamente con atti dirigenziali, per le variazioni che implicano una diminuzione delle quantità stimate dal presente capitolato, si rinvia a quanto specificato in merito negli artt. 2, 3 e 4.

Art. 10 – Allegati

Sono parte integrante della documentazione di gara i seguenti allegati:

ALLEGATO B1: Planimetria zone centro urbano;

ALLEGATO B2: Planimetria zone frazioni;

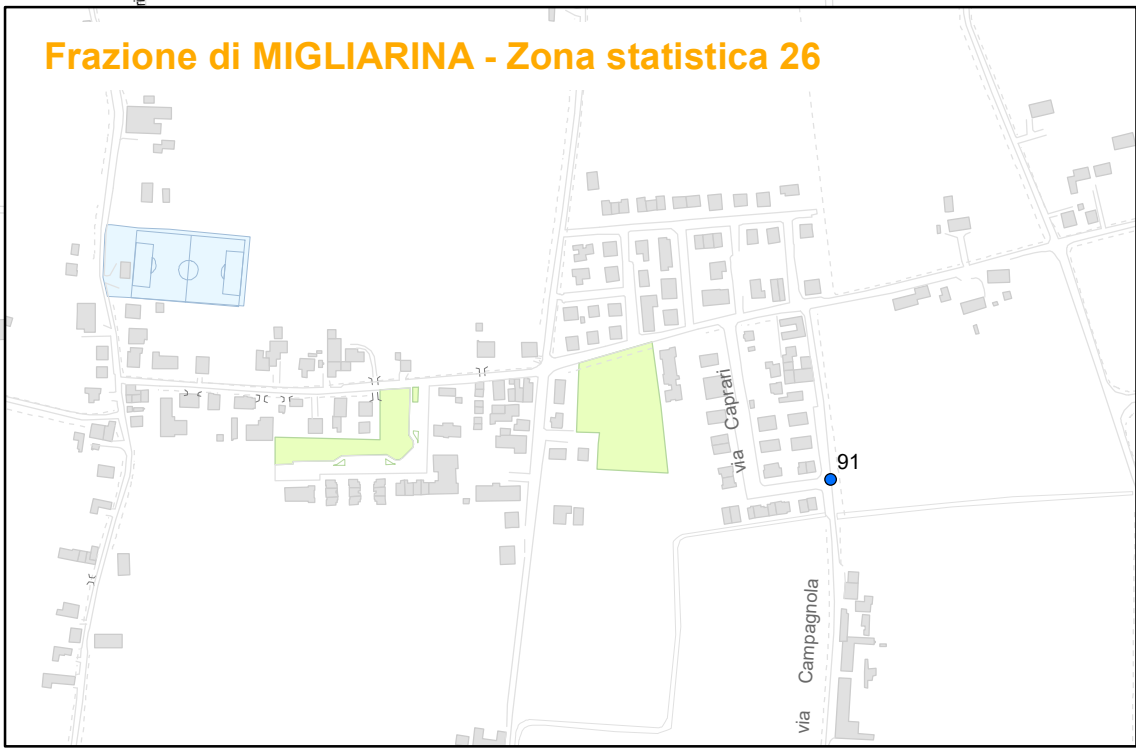
ALLEGATO B3: Elenco vie zone centro urbano;

ALLEGATO B4: Elenco vie zone frazioni;

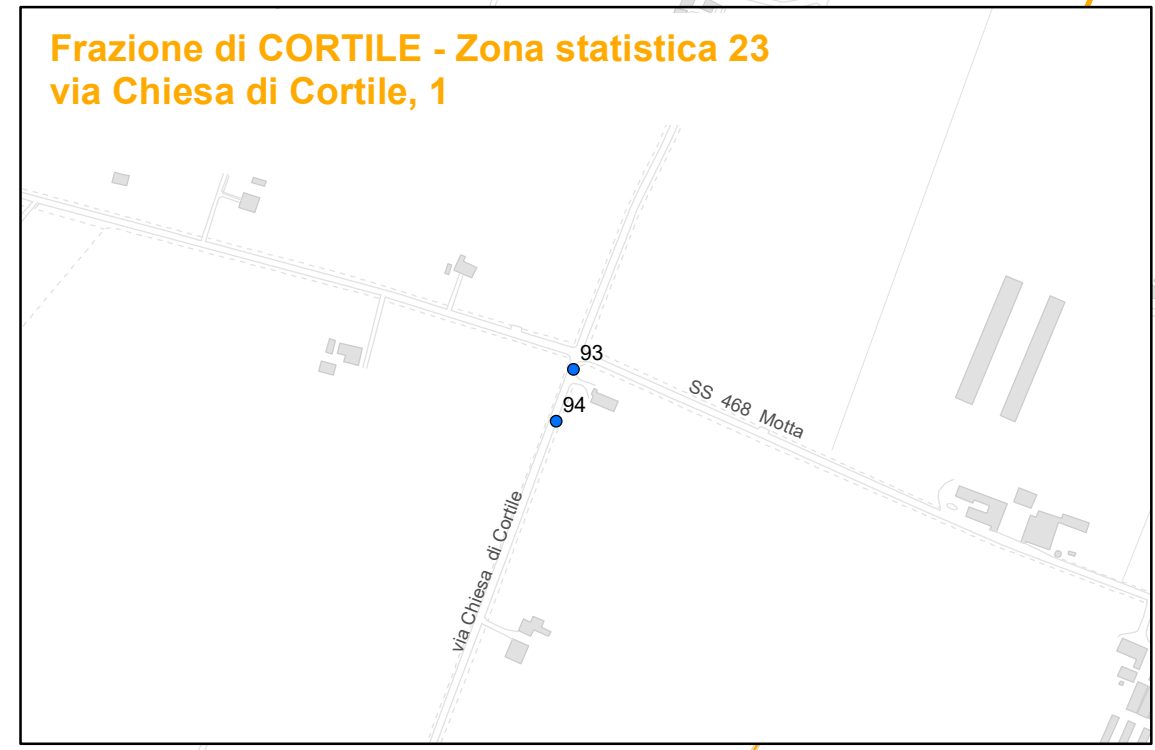
ALLEGATO B5: Calendario ciclo derattizzazione programmata;

ALLEGATO B6: Elaborato grafico ed elenco posizionamento delle *rodent-box*.

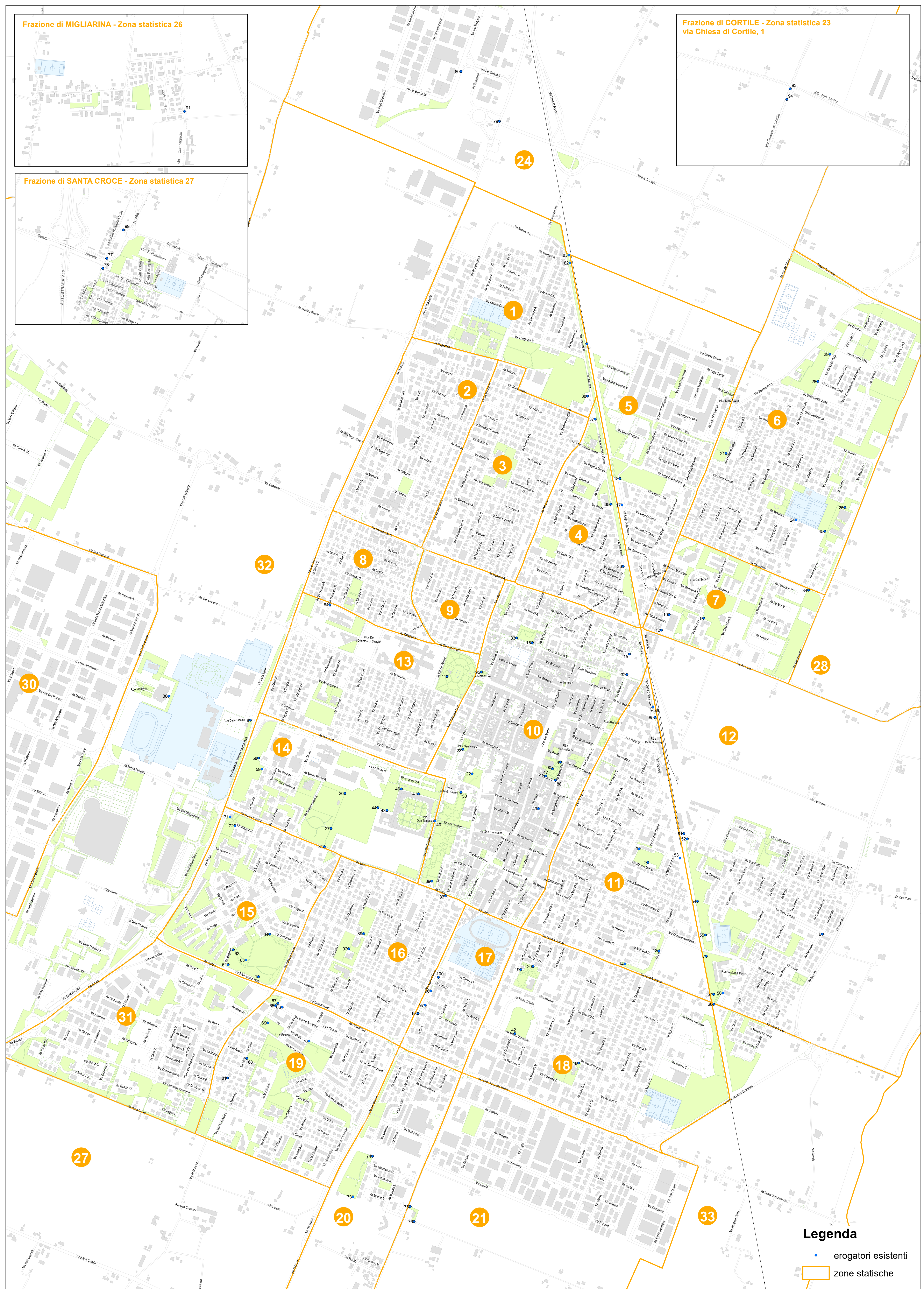
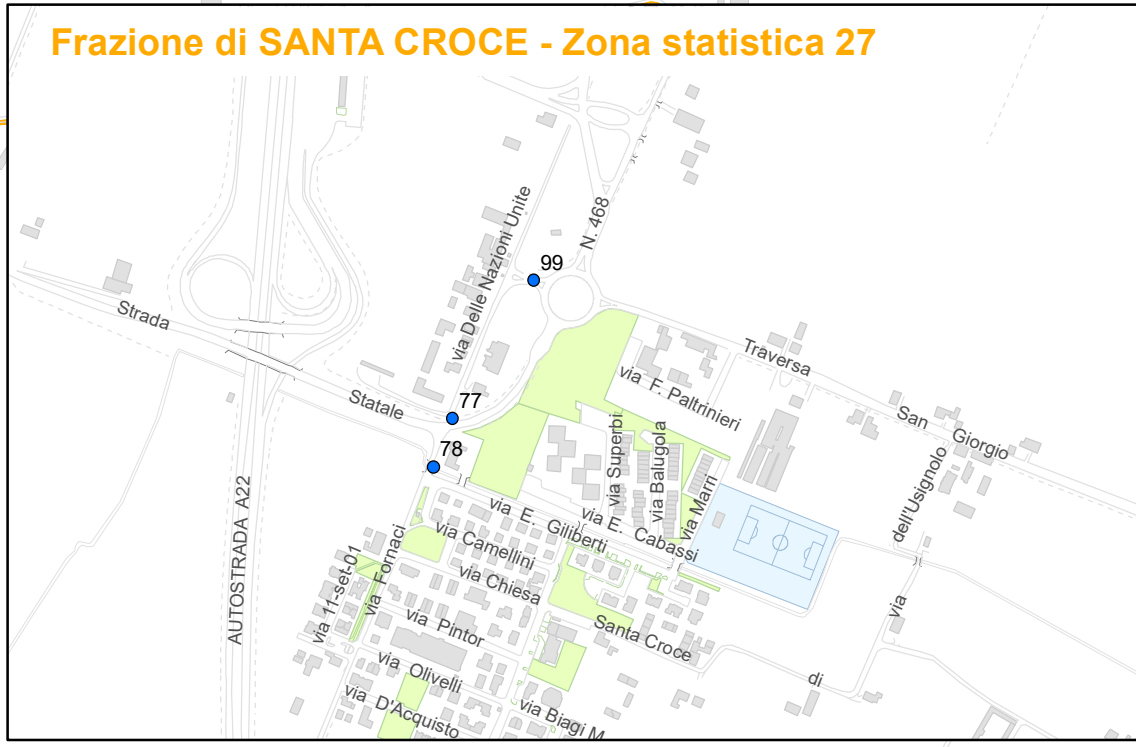
Frazione di MIGLIARINA - Zona statistica 26





Frazione di CORTILE - Zona statistica 23
via Chiesa di Cortile, 1



Frazione di SANTA CROCE - Zona statistica 27



Legenda

-  erogatori esistenti
-  zone statiche

NUM.	TIPO	INDIRIZZO	DESCRIZIONE E UBICAZIONE
1	via	Belgrado	recinzione sgambatoio animali da affezione
2	via	Don Minzoni	all'interno del parco in zone protette tipo sotto siepe
3	via	Don Minzoni	all'interno del parco in zone protette tipo sotto cespugli
4	via	Matteotti	giardino del teatro aiuola in angolo con P.le Re Asolfo
5	via	Rossetti	contro la recinzione della ferrovia vicino alla casa al civico 2
6	via	Mecenate	incrocio con via Giulio Cesare nell'area verde aiuola
7	via	Cremaschi	nell'area verde vicino al canale che costeggia la ferrovia
8	p.le	Delle Piscine	ristorante FASTFOOD, dietro i bidoni dei rifiuti nell'area scarico merci
9	via	Voltolini	area verde di fianco al civico 14, pedonale dietro ai cassonetti
10	via	Rebucci	in fondo alla via, nell'area verde contro recinzione del canale
11	via	Vittorio Veneto	dentro al parco pubblico vicino al ristorante
12	via	Tre Ponti	vicino tombamento canale a fianco dei cassonetti dei rifiuti altezza del civico 9
13	via	Don Sala	all'inizio della via entrati nel pedonale sulla destra contro la recinzione
14	via	Don Sala	in fondo ai parcheggi della via lungo il pedonale sotto ai cespugli
15	via	Maggi	in fondo alla via, vicino cancello ex cantina sociale posto sul lato destro
16	via	De Amicis	parco angolo sud - est sotto alla siepe vicino al muretto
17	via	Lago di Bolsena	nel giardino del condominio al civico 8 appena dentro in angolo sulla destra
18	via	Lago di Bolsena	in angolo tra il parco e la rampa ingresso garage del condominio al civico 6
19	via	Buonarroti	dentro al parco contro la recinzione dell'abitazione civico 9
20	via	Buonarroti	dentro al parco lato nord ingresso pedonale
21	via	Divisione Acqui	dentro al parco dietro la cabina enel ancorato sotto un cespuglio
22	via	Catellani	dentro al parco verso il muro di cinta
23	via	Fassi	nel parco pubblico contro la recinzione delle scuole vicino alla fontana
24	via	Golgi	cespuglio all'altezza del civico 20, in angolo all'inizio del pedonale
25	via	Canalvecchio	lungo la recinzione della nuova scuola media, lato nord quello della palestra
26	via	Baden Powell	contro la recinzione dell'area giochi del circolo sociale
27	via	Baden Powell	dentro al parco pubblico al confine con l'area boscata contro il ponticello
28	via	XXV aprile 1945	area verde di fronte a via 2 giugno, comunque nelle vicinanze dei cassonetti
29	via	XXV aprile 1945	angolo in fondo alla via sotto al cartello segnaletico
30	P.le	Bob Marley	dietro al multisala SPACE CITY all'altezza dei cassonetti dei rifiuti nel parco
31	via	Nuova Ponente	lungo fossato tra parco e bosco, dopo aver passato il civico 4
32	via	De Amicis	incrocio con via Petrarca contro la recinzione di cantiere pista ciclopedonale
33	via	De Amicis	parco angolo sud - ovest sotto alla siepe vicino al muretto
34	via	Beltrami	nell'angolo con via Ramazzini attorno al paletto della pista ciclabile
35	via	Villa Glori	nell'area verde adibita ad orti pubblici
36	via	Villa Glori	nell'area verde adibita ad orti pubblici
37	via	Decorati Valor Militare	nell'area verde che costeggia la ferrovia dietro alla materna Pettiroso
38	via	Pezzana	nel parco contro la recinzione della Stazione Ecologica AIMAG
39	viale	Dei Cipressi	parco della Resistenza dietro al distributore carburante
40	viale	Dei Cipressi	parco della Resistenza vicino ai cassonetti dei fiorai di fronte al cimitero
41	p.le	Baracchi	recinzione lato nord cimitero
42	via	Meloni di Quartirolo	lato parco incrocio con via Cattaneo
43	p.le	Baracchi	onoranze funebri muro esterno lato nord
44	p.le	Baracchi	onoranze funebri muro esterno lato nord
45	via	Canalvecchio	inizio pedonale parcheggi vicino cabina
46	p.le	Baracchi	recinzione lato nord cimitero
47	via	Mazzini	ingresso pedonale vicino al municipio aiuola di destra
48	via	Meloni di Quartirolo	recinzione cabina Enel vicino ai cassonetti
49	via	Nova	nel parcheggio pubblico contro recinzione civico n. 15
50	p.le	Maestri del Lavoro	nell'angolo del parco vicino al parcheggio meccano recinzione del bombolone
51	via	Due Ponti	nella piazzola di sosta vicino al semaforo della ferrovia
52	via	Due Ponti	passaggio a livello, vicino tombamento canale
53	via	Don Minzoni	lungo area verde a fianco dei condomini vicino alla ferrovia

54	via	Lucrezio	camminamento pedonale direzione nord, sottopasso, sotto cespuglio lato sx
55	via	Lucrezio	recinzione di centro raccolta AIMAG di fronte alla polisportiva 2 ponti
56	via	Aldo Moro Est.	lungo il camminamento contro la recinzione della villa abbandonata
57	via	Aldo Moro Est.	in fondo alla via, sulla destra tombamento canale
58	via	Belchite	in fondo alla via appena entrati nel parco sulla destra contro la recinzione
59	via	Belchite	in fondo alla via appena entrati nel parco sulla sinistra contro la recinzione
60	via	Aldo Moro Est.	in fondo alla via, contro recinzione ferrovia
61	via	Belgrado	angolo via 9 Novembre nella collinetta del parco
62	via	Belgrado	recinzione metallica ingresso parco, vicino cassonetti dei rifiuti
63	via	Belgrado	il pedonale del parco sulla sinistra contro la recinzione della materna
64	via	Lanfranco	inizio del pedonale sulla destra contro la recinzione della scuola elementare
65	via	Unione Sovietica	palo segnaletica in area verde a fianco della centrale telefonia
66	via	Unione Sovietica	dietro ai cassonetti rifiuti sotto al lampione
67	via	Unione Sovietica	dietro alla centrale telefonia lato parco nella recinzione
68	via	Cipro	nell'area verde sotto palo illuminazione pubblica
69	via	Jugoslavia	nel parco pubblico di fronte al condominio civico 10
70	via	Jugoslavia	in fondo alla via, area verde in angolo recinzione campo da calcio
71	via	Wagner	contro la recinzione della abitazione privata che si trova nel parco
72	via	Wagner	dentro al parco sulla sinistra contro la recinzione della abitazione privata
73	via	Modotti	In fondo alla via dentro al parco nell'angolo della recinzione dell'ultima casa
74	via	Montessori	ultima casa sulla destra in angolo della recinzione verso argine civico 18
75	via	Carlo Marx	angolo della recinzione della Croce Blu
76	via	Marchiona	angolo dx parcheggio Croce Blu civico 1
77	via	Delle Nazioni Unite	in fondo alla via, sotto cartello CAMPER CLUB
78	via	Giliberti	contro il parapetto del ponte attraversamento canale con via fornaci
79	s.p.	413 Romana Nord	in fondo alla via contro al muro sotto alla rampa della tangenziale
80	via	dei Barocci	angolo via dei trasporti
81	via	Bollitora Interna	angolo del camminamento pedonale civico 181
82	via	Rossetti	area verde di fronte civico 27, vicino recinzione ferrovia
83	via	Rossetti	sottopasso canale di bonifica con la ferrovia
84	via	Bonacolsi	quasi in fondo alla via dietro alla cabina ENEL
85	via	G.C.A. Dalla Chiesa	sotto palo illuminazione vicino i cassonetti
86	via	G.C.A. Dalla Chiesa	sotto palo illuminazione vicino i cassonetti
87	via	Marco Polo Interna	in angolo con via Lenin contro la recinzione della abitazione privata
88	via	Mazzini	angolo aiuola su incrocio con via Matteotti parco pubblico
89	via	Leopardi	nel parco pubblico sotto un cartello vicino ai cassonetti dei rifiuti
90	via	Matteotti	giardino dietro al teatro dentro aiuola
91	via	Campagnola	di fianco ai cassonetti rifiuti urbani vicino al fossato
92	via	Andrea Doria	nel mezzo del parco pubblico contro la recinzione della scuola
93	via	Chiesa di Cortile	cancello ingresso lato sinistro vicino ai cassonetti civico 1
94	via	Chiesa di Cortile	cancello ingresso lato destro vicino ai cassonetti civico 1
95	via	Piazzale Marconi	aiuola a nord verso Conad collocare al centro
96	via	Ugo Da Carpi	area verde contro la recinzione di fronte al civico 60
97	via	Ugo Da Carpi	area verde contro la recinzione di fronte al civico 66
98	via	Ugo Da Carpi	area verde contro la recinzione di fronte al civico 70
99	via	Delle Nazioni Unite	appena usciti dalla rotonda dietro ai cassonetti posti sulla destra
100	via	Fratelli Cervi	nella recinzione condominio civico 18 verso il piazzale asfaltato



Settore A2 - AMBIENTE

CARPI - Centro Urbano

Scala 1:8.000

Perimetro delle zone da trattare

EDIFICI PUBBLICI da trattare


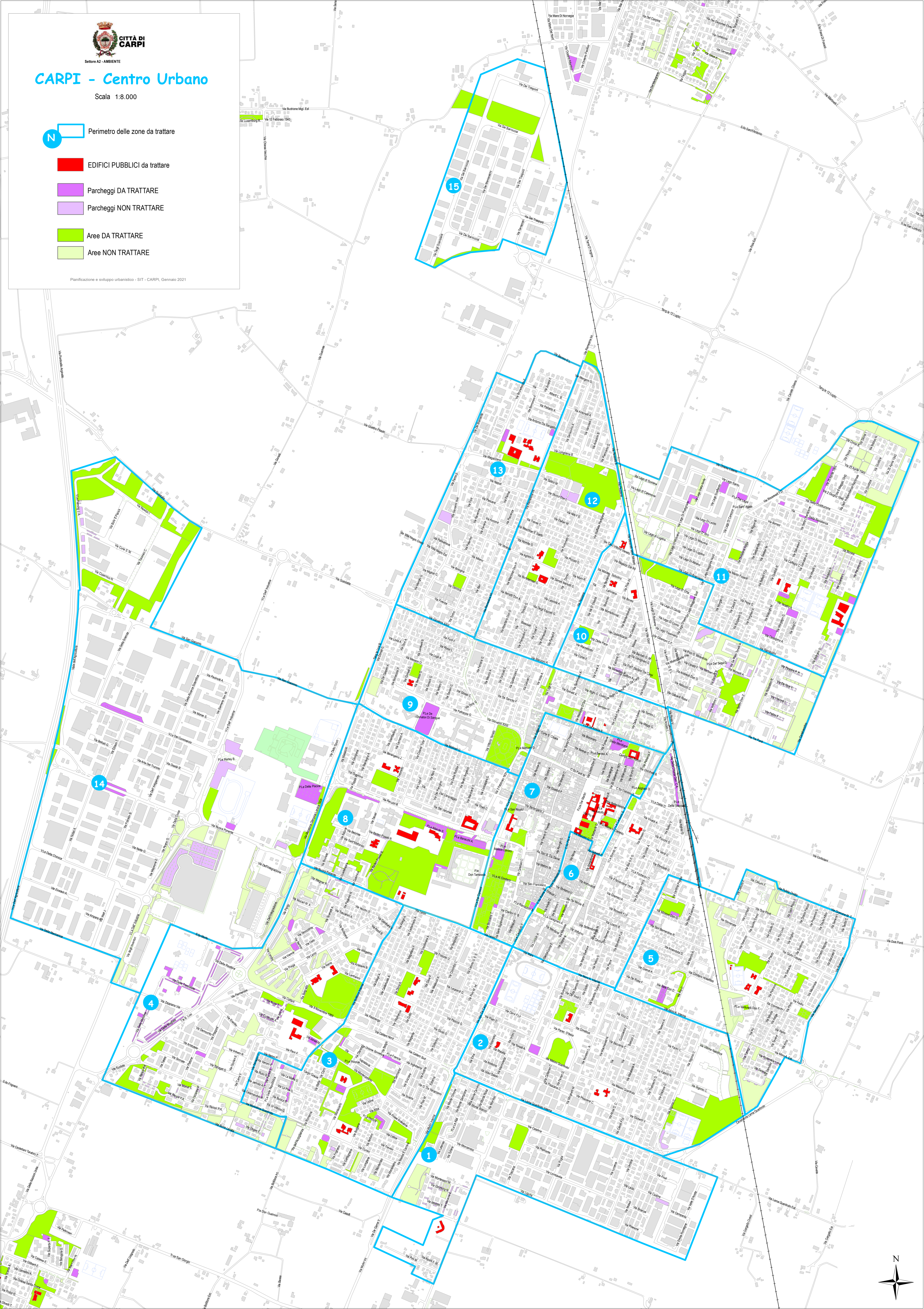
Parcheggi DA TRATTARE

Parcheggi NON TRATTARE

Aree DA TRATTARE

Aree NON TRATTARE

Planificazione e sviluppo urbanistico - SIT - CARPI, Gennaio 2021



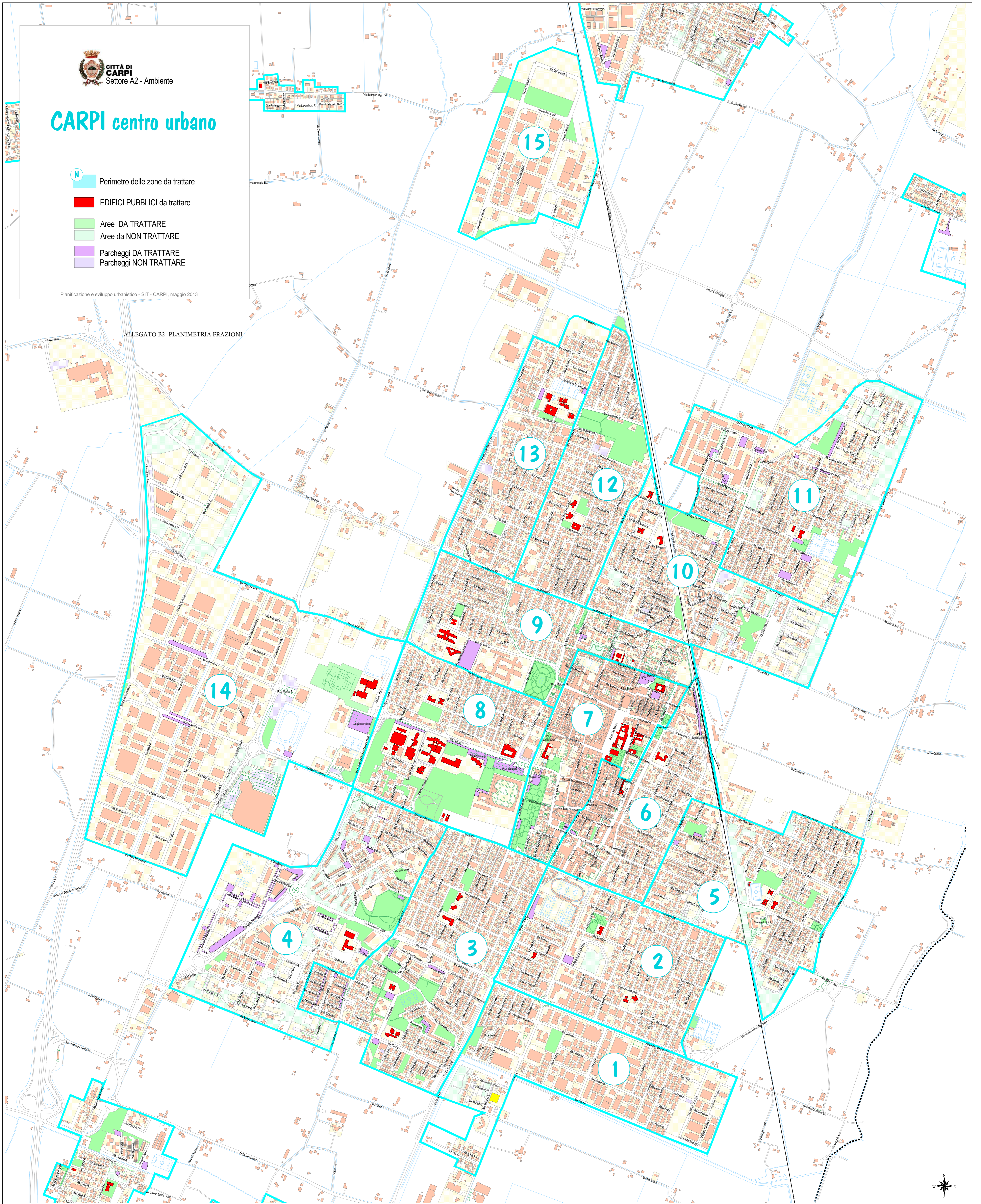


CARPI centro urbano

- Perimetro delle zone da trattare
- EDIFICI PUBBLICI da trattare
- Aree DA TRATTARE
- Aree da NON TRATTARE
- Parcheggi DA TRATTARE
- Parcheggi NON TRATTARE

Planificazione e sviluppo urbanistico - SIT - CARPI, maggio 2013

ALLEGATO B2- PLANIMETRIA FRAZIONI

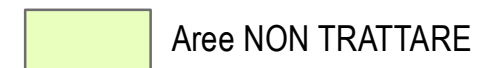
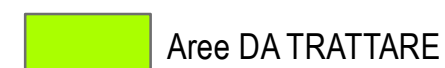
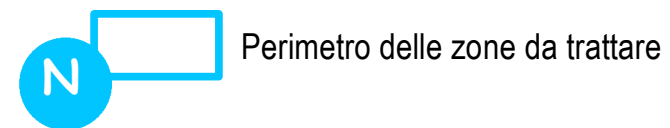




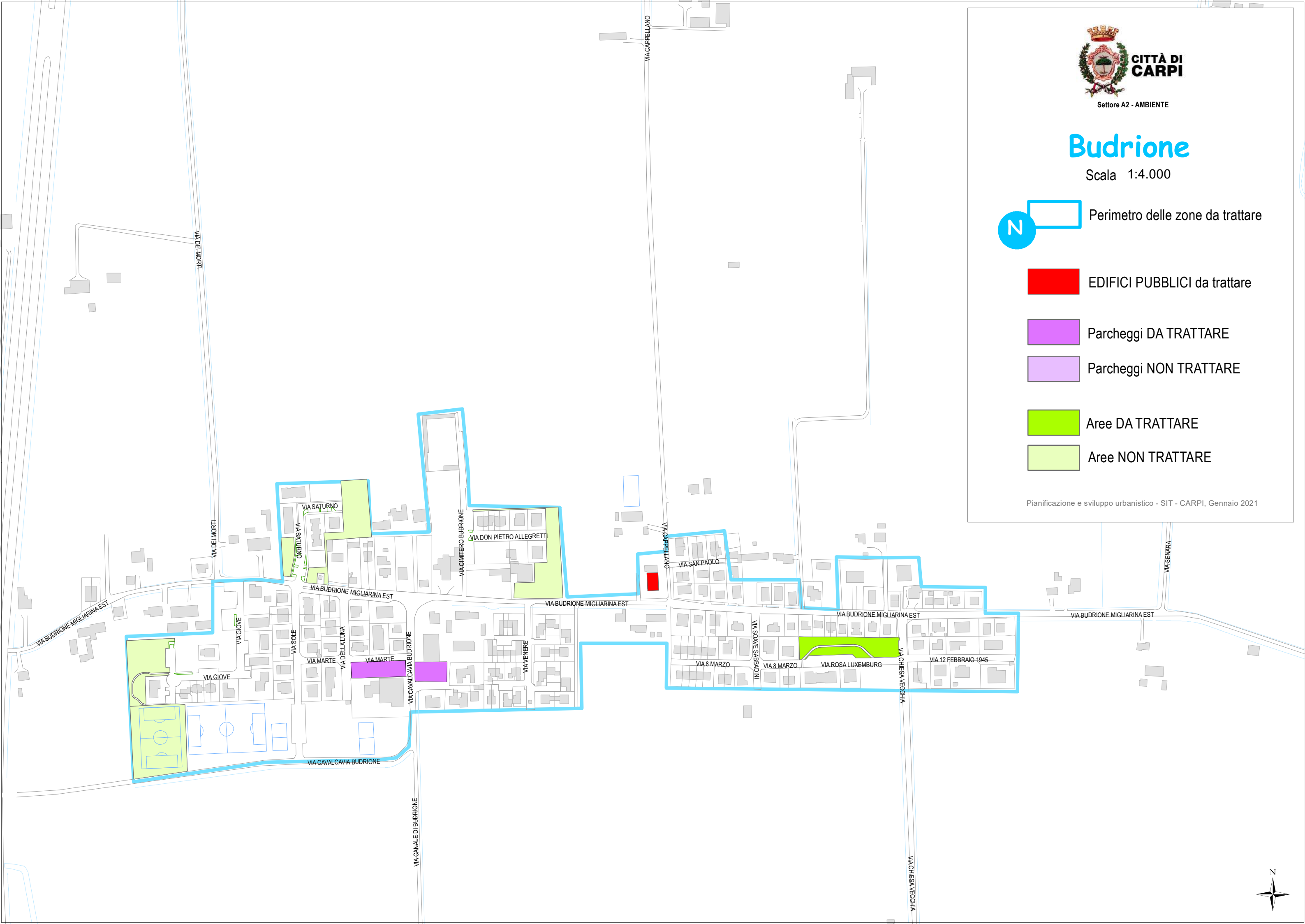
CITTÀ DI
CARPI
Settore A2 - AMBIENTE

Budrione

Scala 1:4.000



Pianificazione e sviluppo urbanistico - SIT - CARPI, Gennaio 2021






**CITTÀ DI
CARPI**

Settore A2 - AMBIENTE


Migliarina


Scala 1:4.000


 Perimetro delle zone da trattare

 EDIFICI PUBBLICI da trattare

 Parcheggi DA TRATTARE

 Parcheggi NON TRATTARE

 Aree DA TRATTARE

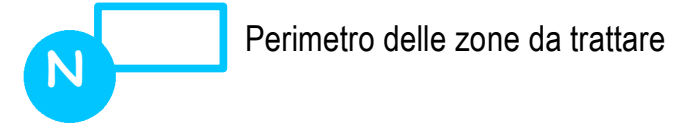
 Aree NON TRATTARE

Planificazione e sviluppo urbanistico - SIT - CARPI, Gennaio 2021




San Marino

Scala 1:4.000




Perimetro delle zone da trattare

 EDIFICI PUBBLICI da trattare

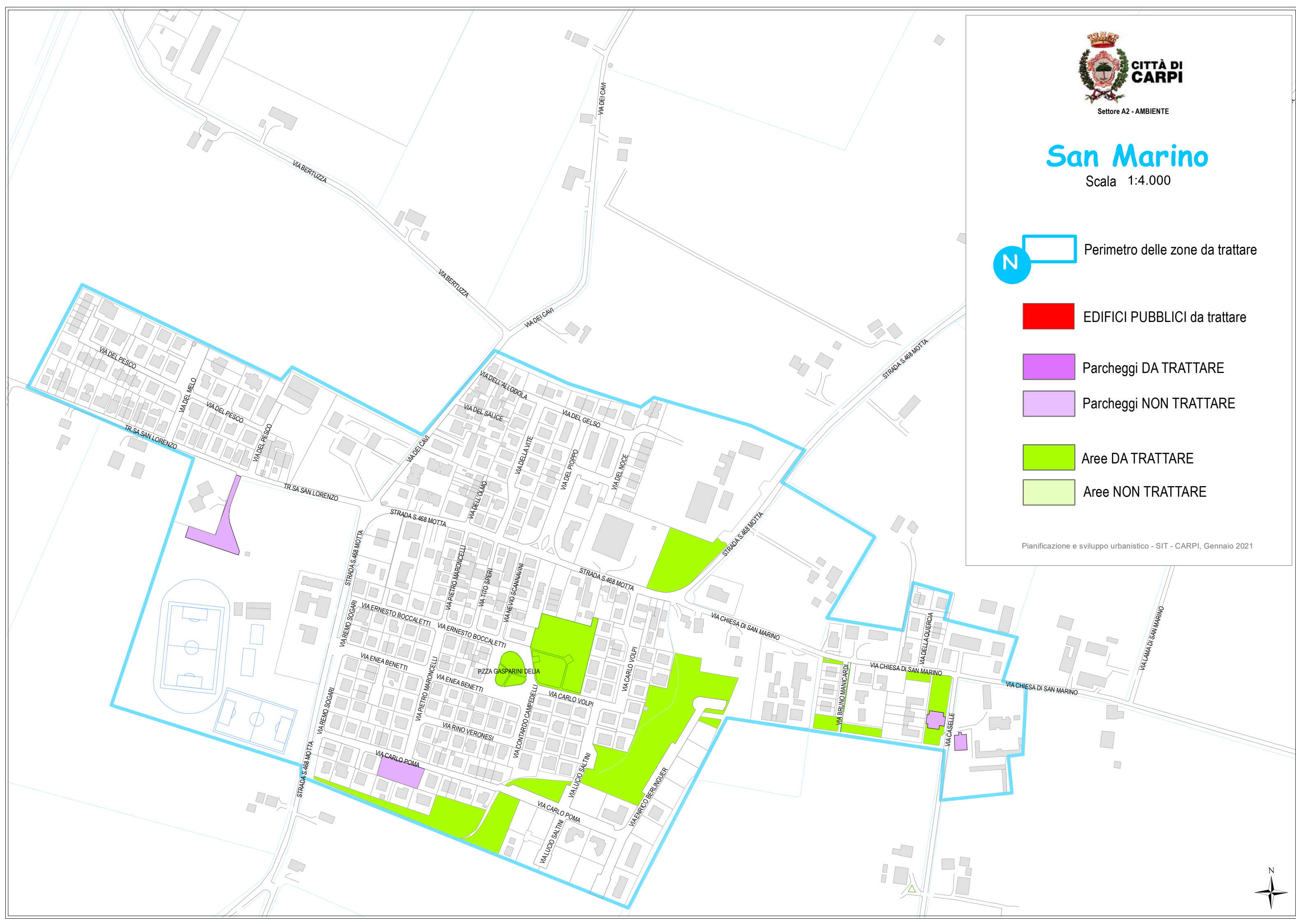
 Parcheggi DA TRATTARE

 Parcheggi NON TRATTARE

 Aree DA TRATTARE

 Aree NON TRATTARE

Pianificazione e sviluppo urbanistico - SIT - CARPI, Gennaio 2021






**CITTÀ DI
CARPI**

Settore A2 - AMBIENTE


Cortile


Scala 1:4.000


 Perimetro delle zone da trattare

 EDIFICI PUBBLICI da trattare

 Parcheggi DA TRATTARE

 Parcheggi NON TRATTARE

 Aree DA TRATTARE

 Aree NON TRATTARE

Pianificazione e sviluppo urbanistico - SIT - CARPI, Gennaio 2021










**CITTÀ DI
CARPI**

Settore A2 - AMBIENTE

Santa Croce

Scala 1:4.000

-  Perimetro delle zone da trattare
-  EDIFICI PUBBLICI da trattare
-  Parcheggi DA TRATTARE
-  Parcheggi NON TRATTARE
-  Aree DA TRATTARE
-  Aree NON TRATTARE

Pianificazione e sviluppo urbanistico - SIT - CARPI, Gennaio 2021

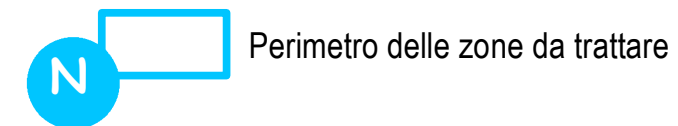




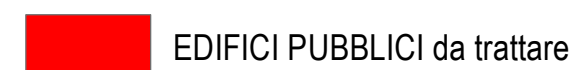
Settore A2 - AMBIENTE

Gargallo

Scala 1:4.000



Perimetro delle zone da trattare



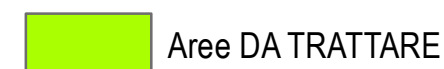
EDIFICI PUBBLICI da trattare



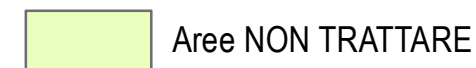
Parcheggi DA TRATTARE



Parcheggi NON TRATTARE



Aree DA TRATTARE



Aree NON TRATTARE







Pianificazione e sviluppo urbanistico - SIT - CARPI, Gennaio 2021



VIA CHIESA DI GARGALLO

Cantone di Gargallo

Scala 1:4.000

-  Perimetro delle zone da trattare
-  EDIFICI PUBBLICI da trattare
-  Parcheggi DA TRATTARE
-  Parcheggi NON TRATTARE
-  Aree DA TRATTARE
-  Aree NON TRATTARE

Pianificazione e sviluppo urbanistico - SIT - CARPI, Gennaio 2021





CITTÀ DI CARPI
Settore A2 - Ambiente

Budrione

- Perimetro delle zone da trattare
- EDIFICI PUBBLICI da trattare
- Aree DA TRATTARE
- Aree da NON TRATTARE
- Parcheggi DA TRATTARE
- Parcheggi DA NON TRATTARE

Pianificazione e sviluppo urbanistico - SIT - CARPI, marzo 2012






Cantone

- Perimetro delle zone da trattare
- EDIFICI PUBBLICI da trattare
- Aree DA TRATTARE
- Aree da NON TRATTARE
- Parcheggi DA TRATTARE
- Parcheggi DA NON TRATTARE

Planificazione e sviluppo urbanistico - SIT - CARPI, marzo 2012

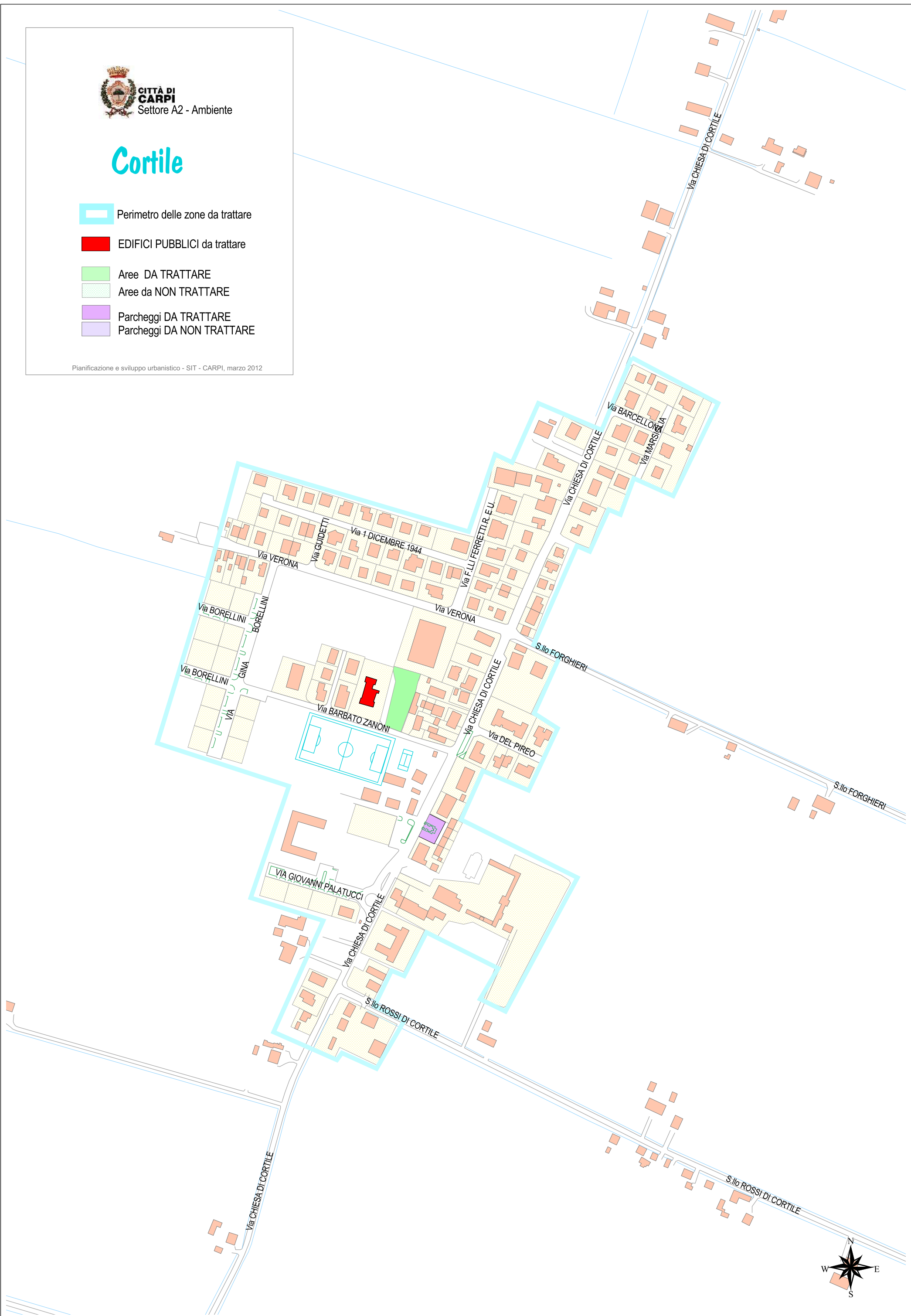




Cortile

-  Perimetro delle zone da trattare
-  EDIFICI PUBBLICI da trattare
-  Aree DA TRATTARE
-  Aree da NON TRATTARE
-  Parcheggi DA TRATTARE
-  Parcheggi DA NON TRATTARE

Pianificazione e sviluppo urbanistico - SIT - CARPI, marzo 2012

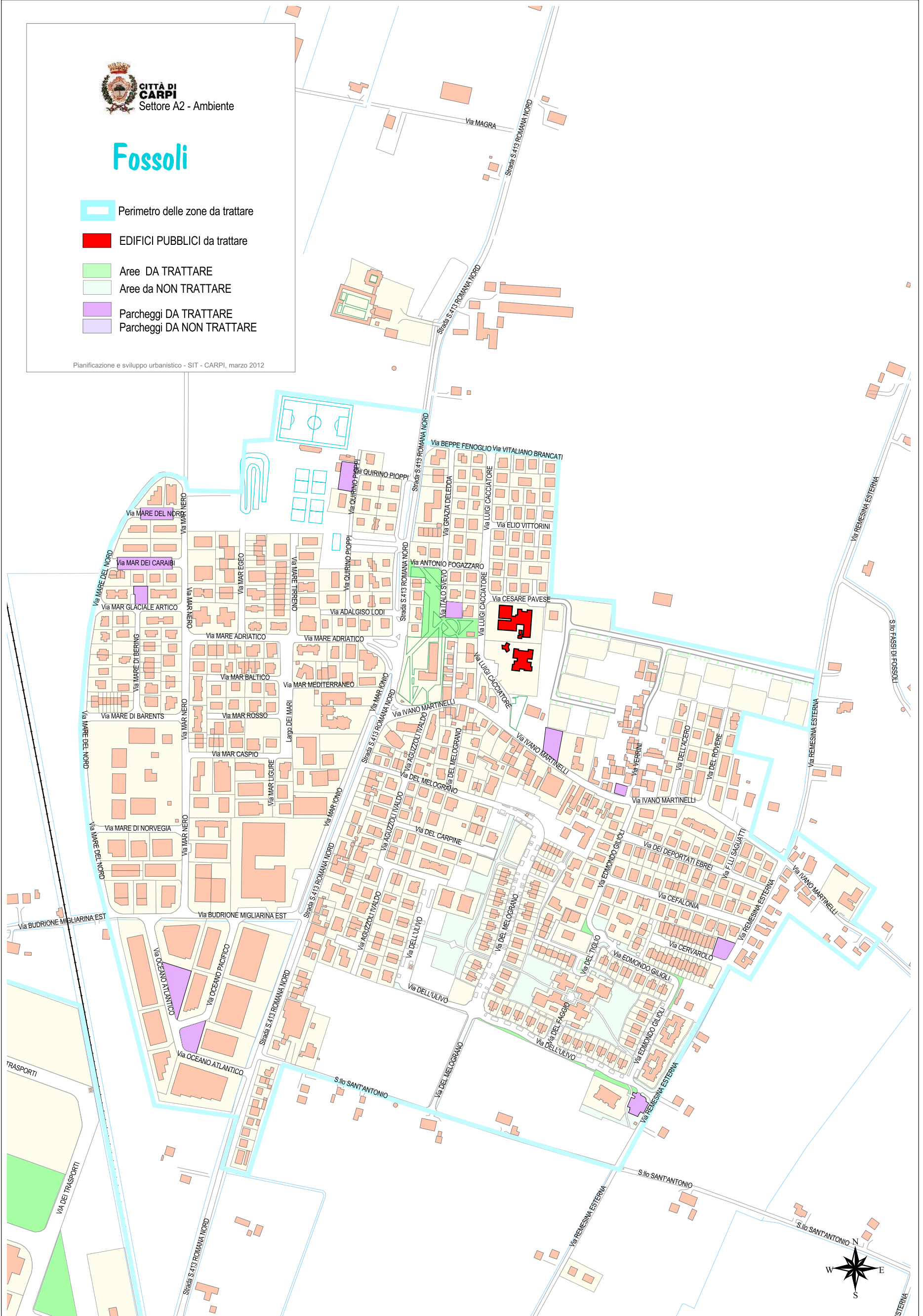




Fossoli

- Perimetro delle zone da trattare
- EDIFICI PUBBLICI da trattare
- Aree DA TRATTARE
- Aree da NON TRATTARE
- Parcheggi DA TRATTARE
- Parcheggi DA NON TRATTARE

Pianificazione e sviluppo urbanistico - SIT - CARPI, marzo 2012





CITTÀ DI CARPI
Settore A2 - Ambiente

Gargallo

- Perimetro delle zone da trattare
- EDIFICI PUBBLICI da trattare
- Aree DA TRATTARE
- Aree da NON TRATTARE
- Parcheggi DA TRATTARE
- Parcheggi DA NON TRATTARE

Pianificazione e sviluppo urbanistico - SIT - CARPI, marzo 2012



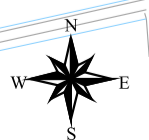
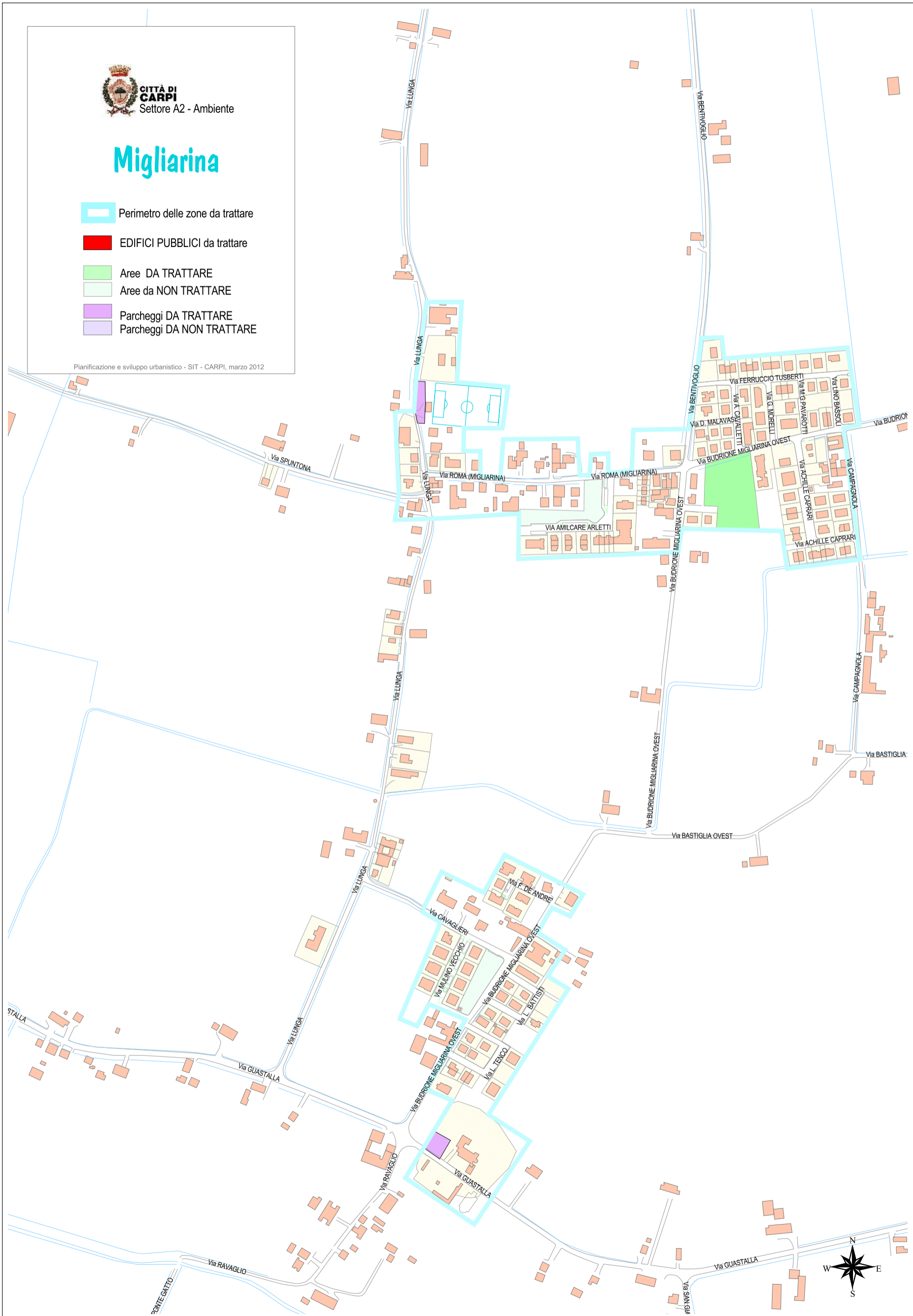


CITTÀ DI
CARPI
Settore A2 - Ambiente

Migliarina

-  Perimetro delle zone da trattare
-  EDIFICI PUBBLICI da trattare
-  Aree DA TRATTARE
-  Aree da NON TRATTARE
-  Parcheggi DA TRATTARE
-  Parcheggi DA NON TRATTARE

Planificazione e sviluppo urbanistico - SIT - CARPI, marzo 2012

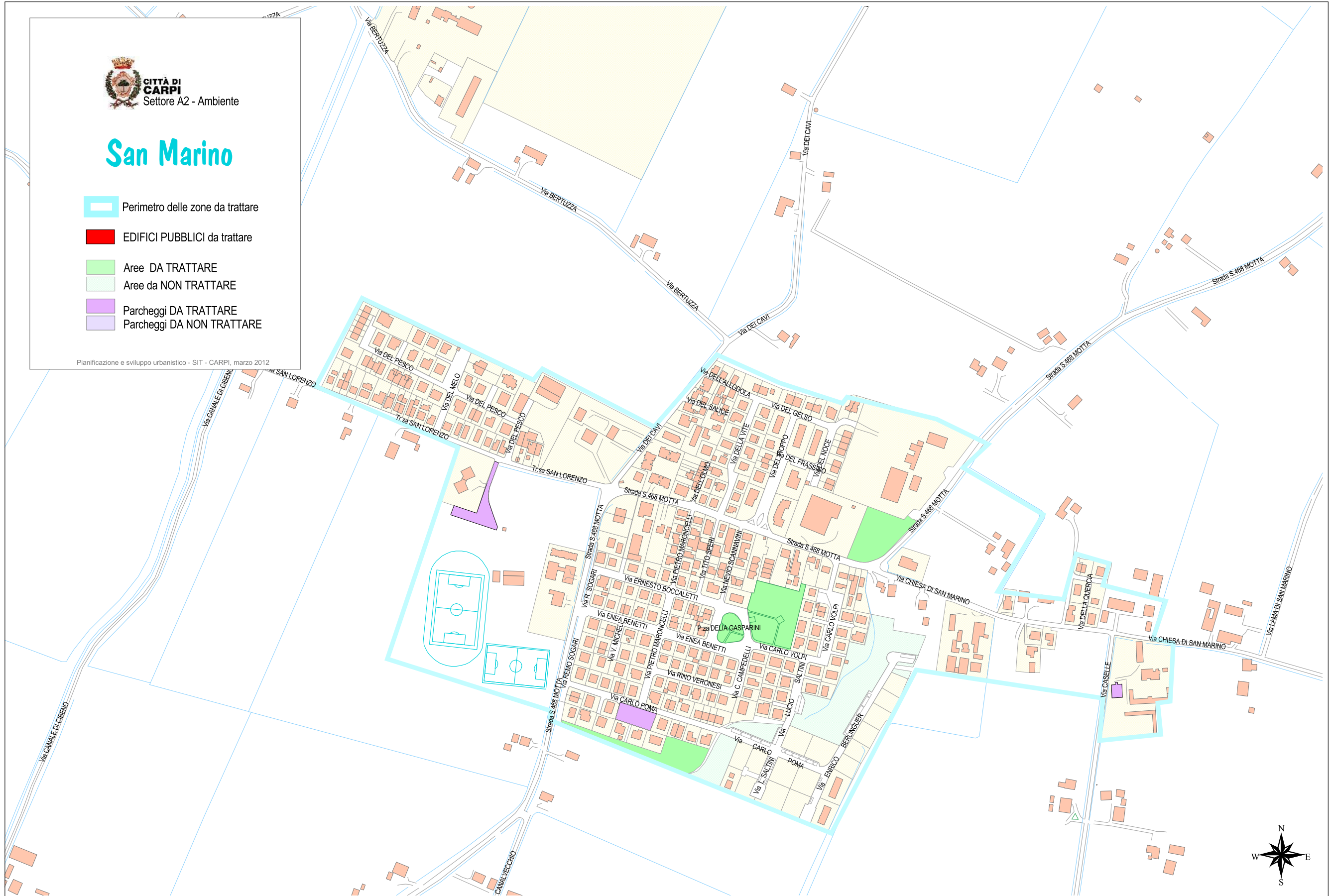




San Marino

-  Perimetro delle zone da trattare
-  EDIFICI PUBBLICI da trattare
-  Aree DA TRATTARE
-  Aree da NON TRATTARE
-  Parcheggi DA TRATTARE
-  Parcheggi DA NON TRATTARE

Pianificazione e sviluppo urbanistico - SIT - CARPI, marzo 2012

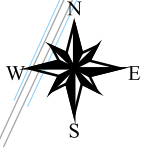




Santa Croce

-  Perimetro delle zone da trattare
-  EDIFICI PUBBLICI da trattare
-  Aree DA TRATTARE
-  Aree da NON TRATTARE
-  Parcheggi DA TRATTARE
-  Parcheggi DA NON TRATTARE

Planificazione e sviluppo urbanistico - SIT - CARPI, maggio 2013



TRATTAMENTO ZANZARA TIGRE CENTRO URBANO COMUNE DI CARPI

CODICE VIA	DENOMINAZIONE	ZONA
135	P.LE LE ALPI	1
200	VIA MARIA APORTI FERRANTE	1
783	VIA BRIANZA	1
905	VIA CADORE	1
940	VIA CALABRIA	1
1195	VIA CATTANI SUD	1
1222	CAVALCAVIA LAMA DI QUARTIROLO	1
2265	VIA FRIULI	1
2995	VIA LAMA DI QUARTIROLO INTERNA	1
3035	VIA LATEMAR	1
3040	VIA LAZIO	1
3100	VIA LIGURIA	1
3150	VIA LOMBARDIA	1
3190	VIA LUCANIA	1
3650	VIA CARLO MARX	1
3940	VIA MOLISE	1
3950	VIA MONCENISIO	1
3970	VIA MONTE BIANCO	1
4000	VIA MONTE CERVINO	1
4010	VIA MONTE CIMONE	1
4030	VIA MONTE ROSA	1
4050	VIA MONTE SEMPIONE	1
4060	VIA MARIA MONTESSORI	1
4070	VIA MONVISO	1
4141	VIA MULINI INTERNA	1
4520	VIA PIEMONTE	1
4540	VIA MARIO PINI	1
4665	VIA POLESINE	1
4760	VIA PUGLIE	1
5675	VIA TOFANE	1
5740	VIA TOSCANA	1
5850	VIA UMBRIA	1
6273	VIA EMILIA ROMAGNA	1
6280	VIA CAMPANIA	1
6281	VIA VALLE D'AOSTA	1
6308	VIA ELSA MORANTE	1
6309	VIA TINA MODOTTI	1
6310	VIA NATALIA GINZBURG	1
10	VIA GIUSEPPE CESARE ABBA	2
20	VIA ABETONE	2
40	VIA ADAMELLO	2
340	VIA JACOPO BAROZZI	2
400	VIA CESARE BECCARIA	2
840	VIA MICHELANGELO BUONARROTI	2
930	VIA F.LLI CAIROLI	2
1180	VIA CARLO CATTANEO	2
1190	VIA CATTANI	2
1195	VIA CATTANI SUD	2
1196	VIA CATTANI NORD	2
1222	CAVALCAVIA LAMA DI QUARTIROLO	2
1320	VIA F.LLI CERVI	2
1430	VIA CIMABUE	2
1920	VIA ETNA	2
1930	VIA NICOLA FABRIZI	2
1960	VIA CARLO FARINI	2

TRATTAMENTO ZANZARA TIGRE CENTRO URBANO COMUNE DI CARPI

CODICE VIA	DENOMINAZIONE	ZONA
2030	VIA GIUSEPPE FERRARI	2
2450	VIA VINCENZO GIOBERTI	2
2480	VIA GIOTTO	2
2600	VIA GRAN SASSO	2
2610	VIA GIUSEPPE GRAZIOSI	2
2760	VIA FRANCESCO GUICCIARDINI	2
2995	VIA LAMA DI QUARTIROLO INTERNA	2
3060	VIA LEONARDO DA VINCI	2
3260	VIA NICCOLO' MACHIAVELLI	2
3320	VIA MAIELLA	2
3330	VIA ADEODATO MALATESTA	2
3560	VIA MARMOLADA	2
3650	VIA CARLO MARX	2
3790	VIA MELONI DI QUARTIROLO	2
3920	VIA MARCO MINGHETTI	2
4102	VIA ALDO MORO INTERNA	2
4150	VIA LUDOVICO ANTONIO MURATORI	2
4530	VIA DORANDO PIETRI	2
4620	VIA CARLO PISACANE	2
5280	VIA RAFFAELLO SANZIO	2
5410	VIA CARLO SIGONIO	2
5650	VIA GIROLAMO TIRABOSCHI	2
5690	VIA ANTONIO TONELLI	2
5840	VIA UGO DA CARPI	2
5880	VIA UBALDO URBINI	2
5950	VIA TIZIANO VECELLIO	2
6070	VIA GIAMBATTISTA VICO	2
6348	VIA DEI PARACADUTISTI D'ITALIA	2
6353	VIA VITTIME DI NASSIRYA	2
90	VIA ALBA	3
140	VIA ANTONIO ALLEGRI	3
300	VIA AUSTRIA	3
430	VIA BELGIO	3
500	VIA BELLUNO	3
670	VIA BOLLITORA INTERNA	3
830	VIA BULGARIA	3
845	VIA BRUNO BUOZZI	3
880	VIA GIOVANNI E SEBASTIANO CABOTO	3
900	VIA ALVISE CADAMOSTO	3
945	VIA PIETRO CALAMANDREI	3
1190	VIA CATTANI	3
1195	VIA CATTANI SUD	3
1196	VIA CATTANI NORD	3
1460	VIA CIPRO	3
1490	VIA CRISTOFORO COLOMBO	3
1600	VIA CUNEO	3
1764	VIA GIUSEPPE DI VITTORIO	3
1840	VIA ANDREA DORIA	3
2180	VIA UGO FOSCOLO	3
2210	VIA FOSSE ARDEATINE	3
2240	P.LE FRANCIA	3
2261	VIA FRIGNANO	3
2335	VIA GARFAGNANA	3
2410	VIA GERMANIA	3
2460	VIA GIOIA FLAVIO	3

TRATTAMENTO ZANZARA TIGRE CENTRO URBANO COMUNE DI CARPI

CODICE VIA	DENOMINAZIONE	ZONA
2490	VIA GIOVANNI DA VERAZZANO	3
2530	VIA GIUSEPPE GIUSTI	3
2550	VIA GOITO	3
2560	P.LE GORIZIA	3
2620	LARGO GRECIA	3
2785	VIA ARTURO CARLO JEMOLO	3
2820	VIA INGHILTERRA	3
2850	VIA IUGOSLAVIA	3
2985	VIA UGO LA MALFA	3
3033	VIA GIORGIO LA PIRA	3
3050	VIA LENIN	3
3070	VIA GIACOMO LEOPARDI	3
3090	VIA LIDICE	3
3252	VIA LUNIGIANA	3
3280	VIA FERDINANDO MAGELLANO	3
3290	VIA MAGENTA	3
3350	VIA MALTA	3
3680	VIA MASSA E CARRARA	3
3965	VIA MONFERRATO	3
3980	VIA MONTECARLO	3
3990	VIA MONTECASSINO	3
4015	VIA MONTEFELTRO	3
4090	VIA MORBIDINA DI QUARTIROLO	3
4141	VIA MULINI INTERNA	3
4178	VIA PIETRO NENNI	3
4220	VIA OLANDA	3
4340	VIA GIOVANNI PASCOLI	3
4350	VIA PASTRENGO	3
4670	VIA MARCO POLO INTERNA	3
4675	VIA MARCO POLO ESTERNA	3
4680	P.LE POLONIA	3
4840	VIA UGO DA CARPI	3
4883	P.LE DELLA REPUBBLICA	3
4970	VIA ROMANIA	3
5062	VIA BARTOLOMEO RUINI	3
5440	VIA SOLFERINO	3
5560	VIA SVEZIA	3
5570	VIA SVIZZERA	3
5605	VIA UMBERTO TERRACINI	3
5791	VIA TREVISO	3
5830	VIA UDINE	3
5870	VIA UNIONE SOVIETICA	3
5890	VIA ANTONIOTTO USODIMARE	3
5924	VIA EZIO VANONI	3
5930	VIA VASCO DE GAMA	3
6040	VIA AMERIGO VESPUCCI	3
6080	VIA VILLAFRANCA	3
6315	VIA NILDE IOTTI	3
6344	VIA SANDRO PERTINI	3
6345	VIA MELVIN JONES	3
6362	VIA DELL'ACCOGLIENZA	3
190	VIA BENEDETTO ANTELAMI	4
235	VIA ARISTOTELE	4
270	VIA BONIFAZIO ASIOLI	4
295	VIA ATENE	4

TRATTAMENTO ZANZARA TIGRE CENTRO URBANO COMUNE DI CARPI

CODICE VIA	DENOMINAZIONE	ZONA
435	VIA BELGRADO	4
552	VIA BERLINO	4
670	VIA BOLLITORA INTERNA	4
803	VIA BUDAPEST	4
850	VIA BURRA LEVATA	4
1190	VIA CATTANI	4
1718	VIA DEMOCRITO	4
1917	VIA ERACLITO	4
1925	VIA EUCLIDE	4
2310	VIA VERONICA GAMBARA	4
3030	VIA LANFRANCO	4
3050	VIA LENIN	4
3152	VIA LONDRA	4
3185	TANG.LE BRUNO LOSI	4
4090	VIA MORBIDINA DI QUARTIROLO	4
4120	S.LLO MORTO	4
4135	VIA WOLFGANG AMADEUS MOZART	4
4178	VIA PIETRO NENNI	4
4210	VIA NUOVA PONENTE	4
4251	VIA OSLO	4
4270	VIA NICOLO' PAGANINI	4
4325	VIA PARIGI	4
4335	VIA PARMENIDE	4
4338	VIA FERRUCCIO PARRI	4
4623	VIA PITAGORA	4
4625	VIA PLATONE	4
4715	VIA PRAGA	4
5330	VIA ALESSANDRO SCARLATTI	4
5418	VIA SOCRATE	4
5541	VIA STOCCOLMA	4
5585	VIA TALETE	4
5605	VIA UMBERTO TERRACINI	4
5750	VIA ARTURO TOSCANINI	4
5940	VIA ORAZIO VECCHI	4
6075	VIA VIENNA	4
6191	VIA RICHARD WAGNER	4
6200	VIA WILIGELMO	4
6230	VIA ZAPPIANO	4
6261	VIA DELLE MONDINE	4
6262	VIA DELLE MAGLIAIE	4
6263	VIA DELLE TRECCIAIOLE	4
6264	VIA DELLE REZDORE	4
6315	VIA NILDE IOTTI	4
6316	VIA VITTORINO CARRA	4
6317	VIA GIUSEPPE SARAGAT	4
6318	VIA ERMANNIO GORRIERI	4
6319	VIA RENZO IMBENI	4
6326	VIA TERESA NOCE	4
6327	VIA ALFEO CORASSORI	4
6328	VIA PIERRE AUGUST RENOIR	4
6329	VIA PAUL CEZANNE	4
6330	VIA CLAUDE MONET	4
6335	VIA EDGARD DEGAS	4
6345	VIA MELVIN JONES	4
6347	VIA 9 NOVEMBRE 1989	4

TRATTAMENTO ZANZARA TIGRE CENTRO URBANO COMUNE DI CARPI

CODICE VIA	DENOMINAZIONE	ZONA
110	VIA ALDROVANDI	5
120	VIA GALASSO ALGHISI	5
130	P.LE DANTE ALIGHIERI	5
230	VIA LODOVICO ARIOSTO	5
240	VIA CURZIO ARLETTI	5
310	VIA F.LLI BANDIERA	5
480	VIA VINCENZO BELLINI	5
610	V.LE NICOLO' BIONDO	5
620	VIA GIULIO E GEMINIANO BISI	5
640	VIA NINO BIXIO	5
720	VIA IVANOE BONOMI	5
730	VIA BORGOFORTINO	5
1070	VIA CAPRERA	5
1090	V.LE GIOSUE' CARDUCCI	5
1240	V.LE CAVALLOTTI FELICE	5
1290	VIA CAMILLO CAVOUR	5
1530	VIA ARCANGELO CORELLI	5
1640	V.LE DARFO DALLAI	5
1640	V.LE DARFO DALLAI	5
1670	V.LE EDMONDO DE AMICIS	5
1720	VIA ENRICO DE NICOLA	5
1830	VIA GAETANO DONIZETTI	5
1880	VIA DUE PONTI	5
1910	VIA LUIGI EINAUDI	5
2070	V.LE ODOARDO FOCHERINI	5
2320	V.LE ALCIDE GARAGNANI	5
2330	VIA FEDERICO GARCIA LORCA	5
2350	P.ZZA GARIBALDI GIUSEPPE	5
2540	VIA PIERO GOBETTI	5
2580	VIA ANTONIO GRAMSCI	5
3110	VIA ABRAM LINCOLN	5
3170	VIA BERNARDINO LOSCHI	5
3360	VIA GOFFREDO MAMELI	5
3580	VIA MARSALA	5
3630	VIA MARTIRI DI BELFIORE	5
3650	VIA CARLO MARX	5
3700	VIA GIACOMO MATTEOTTI	5
3710	VIA GUIDO MAZZALI	5
3720	VIA GIUSEPPE MAZZINI	5
3820	VIA MENTANA	5
4102	VIA ALDO MORO INTERNA	5
4190	VIA NOVA	5
4390	VIA SILVIO PELLICO	5
4480	VIA PIAVE	5
4560	C.SO ALBERTO PIO	5
4750	VIA GIACOMO PUCCINI	5
4770	VIA 4 NOVEMBRE 1918	5
4800	P.LE BERNARDINO RAMAZZINI	5
4930	C.SO ROMA	5
5000	VIA F.LLI ROSSELLI	5
5040	VIA GIOACCHINO ROSSINI	5
5160	VIA SAN FRANCESCO	5
5250	VIA SANTA MARIA IN CASTELLO	5
5310	VIA UGO SBRILANCI	5
5400	VIA LUIGI SETTEMBRINI	5

TRATTAMENTO ZANZARA TIGRE CENTRO URBANO COMUNE DI CARPI

CODICE VIA	DENOMINAZIONE	ZONA
5530	P.LE DELLA STAZIONE	5
5980	VIA 24 MAGGIO 1915	5
6000	VIA GIUSEPPE VERDI	5
6160	VIA ANTONIO VIVALDI	5
6190	VIA VOLTURNO	5
6268	VIA GENERALE CARLO ALBERTO DALLA CHIESA	5
6354	VIA FERDINANDO CALIUMI	5
110	VIA ALDROVANDI	6
120	VIA GALASSO ALGHISI	6
130	P.LE DANTE ALIGHIERI	6
230	VIA LODOVICO ARIOSTO	6
240	VIA CURZIO ARLETTI	6
310	VIA F.LLI BANDIERA	6
480	VIA VINCENZO BELLINI	6
610	V.LE NICOLO' BIONDO	6
620	VIA GIULIO E GEMINIANO BISI	6
640	VIA NINO BIXIO	6
720	VIA IVANOE BONOMI	6
730	VIA BORGOFORTINO	6
1070	VIA CAPRERA	6
1090	V.LE GIOSUE' CARDUCCI	6
1240	V.LE CAVALLOTTI FELICE	6
1290	VIA CAMILLO CAVOUR	6
1530	VIA ARCANGELO CORELLI	6
1640	V.LE DARFO DALLAI	6
1670	V.LE EDMONDO DE AMICIS	6
1720	VIA ENRICO DE NICOLA	6
1830	VIA GAETANO DONIZETTI	6
1880	VIA DUE PONTI	6
1910	VIA LUIGI EINAUDI	6
2070	V.LE ODOARDO FOCHERINI	6
2320	V.LE ALCIDE GARAGNANI	6
2330	VIA FEDERICO GARCIA LORCA	6
2350	P.ZZA GARIBALDI GIUSEPPE	6
2540	VIA PIERO GOBETTI	6
2580	VIA ANTONIO GRAMSCI	6
3110	VIA ABRAM LINCOLN	6
3170	VIA BERNARDINO LOSCHI	6
3360	VIA GOFFREDO MAMELI	6
3580	VIA MARSALA	6
3630	VIA MARTIRI DI BELFIORE	6
3650	VIA CARLO MARX	6
3700	VIA GIACOMO MATTEOTTI	6
3710	VIA GUIDO MAZZALI	6
3720	VIA GIUSEPPE MAZZINI	6
3820	VIA MENTANA	6
4102	VIA ALDO MORO INTERNA	6
4190	VIA NOVA	6
4390	VIA SILVIO PELLICO	6
4480	VIA PIAVE	6
4560	C.SO ALBERTO PIO	6
4750	VIA GIACOMO PUCCINI	6
4770	VIA 4 NOVEMBRE 1918	6
4800	P.LE BERNARDINO RAMAZZINI	6
4930	C.SO ROMA	6

TRATTAMENTO ZANZARA TIGRE CENTRO URBANO COMUNE DI CARPI

CODICE VIA	DENOMINAZIONE	ZONA
5000	VIA F.LLI ROSSELLI	6
5040	VIA GIOACCHINO ROSSINI	6
5160	VIA SAN FRANCESCO	6
5250	VIA SANTA MARIA IN CASTELLO	6
5310	VIA UGO SBRILANCI	6
5400	VIA LUIGI SETTEMBRINI	6
5530	P.LE DELLA STAZIONE	6
5980	VIA 24 MAGGIO 1915	6
6000	VIA GIUSEPPE VERDI	6
6160	VIA ANTONIO VIVALDI	6
6190	VIA VOLTURNO	6
6268	VIA GENERALE CARLO ALBERTO DALLA CHIESA	6
130	P.LE DANTE ALIGHIERI	7
230	VIA LODOVICO ARIOSTO	7
280	P.LE RE ASTOLFO IV	7
380	VIA CESARE BATTISTI	7
470	VIA BELLENTANINA	7
550	VIA JACOPO BERENGARIO	7
580	P.LE ALFREDO BERTESI	7
660	VIA TRAIANO BOCCALINI	7
780	VIA BRENNERO	7
800	VIA GIORDANO BRUNO	7
870	C.SO SANDRO CABASSI	7
1090	V.LE GIOSUE' CARDUCCI	7
1170	VIA CARLO CATELLANI	7
1240	V.LE CAVALLOTTI FELICE	7
1410	VIA GIAN BATTISTA CIARLINI	7
1440	V.LE AL CIMITERO	7
1450	V.LE DEI CIPRESSI	7
1570	VIA ANDREA COSTA	7
1620	VIA CURTA SANTA CHIARA	7
1670	V.LE EDMONDO DE AMICIS	7
1780	VIA BENEDETTO DOLCIBELLI	7
1890	VIA DUOMO	7
1950	C.SO MANFREDO FANTI	7
1980	V.LE GUIDO FASSI	7
2080	VIA FONTANA	7
2290	VIA GALILEO GALILEI	7
2350	P.ZZA GARIBALDI GIUSEPPE	7
2540	VIA PIERO GOBETTI	7
2710	VIA PAOLO GUAITOLI	7
3050	VIA LENIN	7
3180	VIA DON EUGENIO LOSCHI	7
3265	P.LE MAESTRI DEL LAVORO	7
3400	VIA ALDO MANUZIO	7
3620	P.ZZA DEI MARTIRI	7
3700	VIA GIACOMO MATTEOTTI	7
3720	VIA GIUSEPPE MAZZINI	7
3780	VIA MARCO MELONI	7
3810	VIA CIRO MENOTTI	7
3825	P.LE DELLA MERIDIANA	7
3900	VIA MILAZZO	7
4440	VIA FRANCESCO PETRARCA	7
4560	C.SO ALBERTO PIO	7
4570	VIA MANFREDO PIO	7

TRATTAMENTO ZANZARA TIGRE CENTRO URBANO COMUNE DI CARPI

CODICE VIA	DENOMINAZIONE	ZONA
4580	VIA RODOLFO PIO	7
4800	P.LE BERNARDINO RAMAZZINI	7
4910	VIA GIUSEPPE ROCCA	7
4930	C.SO ROMA	7
5050	VIA GIULIO ROVIGHI	7
5150	VIA SAN BERNARDINO DA SIENA	7
5160	VIA SAN FRANCESCO	7
5200	P.LE SAN NICOLO'	7
5210	CAMPO SAN ROCCO	7
5230	VIA SANTA CHIARA	7
5250	VIA SANTA MARIA IN CASTELLO	7
5260	VIA SIGISMONDO SANTI	7
5290	VIA SARDEGNA	7
5770	VIA TRENTO E TRIESTE	7
5990	VIA 20 SETTEMBRE 1870	7
133	P.LE SALVADOR ALLENDE	8
290	VIA ASTURIE	8
390	VIA BEATO ANGELICO	8
420	VIA BELCHITE	8
550	VIA JACOPO BERENGARIO	8
790	VIA BRUNETE	8
1080	VIA DEL CARAVAGGIO	8
1100	VIA ANNIBALE CARRACCI	8
1450	V.LE DEI CIPRESSI	8
1470	VIA GIULIO COCCAPANI	8
1710	VIA DELLA ROBBIA LUCA	8
1980	V.LE GUIDO FASSI	8
2095	VIA VINCENZO FOPPA	8
2415	VIA GIAMBELLINO	8
2470	VIA GIORGIONE	8
2700	VIA GUADALAJARA	8
2710	VIA PAOLO GUAITOLI	8
2740	VIA DEL GUERCINO	8
2750	VIA GUERNICA	8
3050	VIA LENIN	8
3120	VIA FILIPPO LIPPI	8
3185	TANG.LE BRUNO LOSI	8
3380	VIA SERGIO MANICARDI	8
3390	VIA ANDREA MANTEGNA	8
3670	VIA MASACCIO	8
3937	VIA GUIDO MOLINARI	8
4135	VIA WOLFANG AMADEUS MOZART	8
4210	VIA NUOVA PONENTE	8
4270	VIA NICOLO' PAGANINI	8
4410	VIA DEL PERUGINO	8
4420	VIA BALDASSARRE PERUZZI	8
4870	VIA GUIDO RENI	8
5270	VIA SANT' ILDEFONSO	8
5610	VIA TERUEL	8
5640	VIA TINTORETTO	8
5660	VIA CESARE TIRELLI	8
5760	VIA 3 FEBBRAIO 1831	8
5810	VIA COSME' TURA	8
6015	VIA DEL VERONESE	8
6269	VIA ROBERT BADEN POWELL	8

TRATTAMENTO ZANZARA TIGRE CENTRO URBANO COMUNE DI CARPI

CODICE VIA	DENOMINAZIONE	ZONA
6283	P.LE ARRIGO BARACCHI	8
6336	VIA MARATONA OLIMPICA LONDRA 1908	8
230	VIA LODOVICO ARIOSTO	9
510	VIA GIULIANO BENASSI	9
700	VIA PASSERINO BONACOLSI	9
910	VIA CADUTI DEL LAVORO	9
1670	V.LE EDMONDO DE AMICIS	9
1680	VIA ALCIDE DE GASPERI	9
1750	VIA FRANCESCO DE SANCTIS	9
1790	VIA GIUSEPPE DONATI	9
1855	VIA GIROLAMO DOSI	9
1940	VIA GABRIELE FALLOPPIA	9
1980	V.LE GUIDO FASSI	9
2040	VIA GALILEO FERRARIS	9
2160	VIA FERMO FORTI	9
2290	VIA GALILEO GALILEI	9
2300	VIA LUIGI GALVANI	9
2500	VIA GIOVANNI XXIII	9
2570	VIA ANICETO GOVI	9
2660	VIA GEMINIANO GRIMELLI	9
2670	VIA GIUSTINIANO GROSOLI	9
2680	VIA CARLO GROSSI	9
2710	VIA PAOLO GUAITOLI	9
2730	VIA GUASTALLA	9
3010	VIA BONAVENTURA LAMBERTI	9
3080	VIA DELLA LIBERTA'	9
3160	VIA ARTURO LORIA	9
3185	TANG.LE BRUNO LOSI	9
3210	VIA ALBANO LUGLI	9
3220	VIA CARLO LUGLI	9
3300	VIA GUGLIELMO MAGGI	9
3410	VIA ALESSANDRO MANZONI	9
3440	P.LE GUGLIELMO MARCONI	9
3760	VIA MEDAGLIE D'ORO	9
3850	VIA ORFEO MESSORI	9
3860	VIA ANTONIO MEUCCI	9
3937	VIA GUIDO MOLINARI	9
4890	VIA GIOVANNI RIGHI NORD	9
4895	VIA GIOVANNI RIGHI OVEST	9
5020	VIA LELIO ROSSI	9
5130	VIA ACHILLE SAMMARINI	9
5230	VIA SANTA CHIARA	9
5300	VIA GIUSEPPE SAVANI	9
5360	VIA HANS SEMPER	9
5460	VIA SPALLANZANI LAZZARO	9
5490	VIA ALESSANDRO SPINELLI	9
5720	VIA LUCA TORNINI	9
5730	VIA EVANGELISTA TORRICELLI	9
5760	VIA 3 FEBBRAIO 1831	9
5960	VIA CARLO VELLANI	9
6150	VIA VITTORIO VENETO	9
6180	VIA ALESSANDRO VOLTA	9
6260	P.LE DEI DONATORI DI SANGUE	9
180	VIA DON GIUSEPPE ANDREOLI	10
314	VIA RENZO BARALDI	10

TRATTAMENTO ZANZARA TIGRE CENTRO URBANO COMUNE DI CARPI

CODICE VIA	DENOMINAZIONE	ZONA
318	VIA ANACLETO BARBIERI	10
350	VIA GIOVAN MARCO BARZELLI	10
600	VIA BEZZECA	10
750	VIA BOVES	10
950	VIA CALATAFIMI	10
1040	VIA CANALVECCHIO	10
1140	VIA CASTELFIDARDO	10
1225	VIA CAVALIERI VITTORIO VENETO	10
1310	VIA FELICE CERETTI	10
1610	VIA EUGENIO CURIEL	10
1675	VIA DECORATI VALOR MILITARE	10
1719	P.LE GIOVANNI DEL SEGA	10
1725	VIA ALFONSO DE PIETRI TONELLI	10
1835	VIA DON ZENO SALTINI	10
2250	VIA ANNA FRANK	10
2280	VIA ISABELLA GABARDI ROSSI	10
2380	VIA GIOVANNI GAVIGNANI	10
2425	VIA CARLO FRANCESCO GIBERTONI	10
2510	VIA GIROLAMO DA CARPI	10
2640	VIA ANNIBALE GRIFFONI	10
2880	VIA LAGO DI BOLSENA	10
2890	VIA LAGO DI BRACCIANO	10
2900	VIA LAGO DI COMO	10
2910	VIA LAGO DI GARDA	10
2920	VIA LAGO D'ISEO	10
2960	VIA LAGO D'ORTA	10
2975	VIA LAGO MAGGIORE SUD	10
2980	VIA LAGO TRASIMENO	10
3020	VIA LANCIANO	10
3065	VIA GIOVANNI E LUDOVICO LEONI	10
3410	VIA ALESSANDRO MANZONI	10
3660	VIA MARZABOTTO	10
3690	VIA GIOVANNI MASSA	10
3705	VIA MARCO MAZELLI	10
3960	VIA MONCHIO	10
3960	VIA MONCHIO	10
4020	VIA MONTEFIORINO	10
4040	VIA MONTEROTONDO	10
4045	VIA MONTE SABOTINO	10
4104	VIA ALFONSO MORSELLI	10
4146	VIA MULINO DELLE PILE	10
4460	VIA PEZZANA	10
4500	VIA PICO G. DELLA MIRANDOLA	10
4660	VIA POLA INTERNA	10
4710	VIA GIOVANNI POZZUOLI	10
4797	VIA RAGAZZI DEL '99	10
4810	VIA RAMAZZINI	10
4840	VIA COSTANTE REBUCCI	10
4990	VIA FRANKLIN DELANO ROOSEVELT	10
5540	VIA FRA' STEFANO DA CARPI	10
5780	VIA TRE PONTI	10
5910	VIA VAL D'OSSOLA	10
6090	VIA VILLA GLORI	10
6185	VIA IVO VOLTOLINI	10
6266	VIA GIOVANNI FALCONE	10

TRATTAMENTO ZANZARA TIGRE CENTRO URBANO COMUNE DI CARPI

CODICE VIA	DENOMINAZIONE	ZONA
6267	VIA PAOLO BORSELLINO	10
6272	VIA DELLA PACE	10
6296	VIA ROBERTO ROSSELLINI	10
6297	VIA PIER PAOLO PASOLINI	10
6298	VIA VITTORIO DE SICA	10
6299	VIA LUCHINO VISCONTI	10
6300	VIA FEDERICO FELLINI	10
460	VIA F.LLI BELLELLI	11
710	VIA BONASI	11
820	VIA GIANNI BULGARELLI	11
920	VIA CARLO CAFFAGNI	11
1000	VIA CANALE DI CIBENO	11
1040	VIA CANALVECCHIO	11
1130	VIA EMIDIO CASOLI	11
1325	VIA ANDREA CESALPINO	11
1330	VIA CHIESA DI CIBENO	11
1575	VIA DELLA COSTITUZIONE	11
1875	VIA 2 GIUGNO 1946	11
2100	VIA ARMANDO FORGHIERI	11
2370	VIA LEOPOLDO GASPAROTTO	11
2555	VIA CAMILLO GOLGI	11
2630	VIA GRIDUZZA	11
2720	VIA RENZO GUAITOLI	11
2805	VIA DELL'INDIPENDENZA NAZIONALE	11
2864	P.LE DEI LAGHI	11
2865	VIA LAGO DELLA NINFA	11
2870	VIA LAGO DI ALBANO	11
2890	VIA LAGO DI BRACCIANO	11
2895	VIA LAGO DI CAREZZA	11
2915	VIA LAGO D'IDRO	11
2925	VIA LAGO DI LEDRO	11
2930	VIA LAGO DI LUGANO	11
2940	VIA LAGO DI MISURINA	11
2950	VIA LAGO DI MOLVENO	11
2971	VIA LAGO MAGGIORE NORD	11
2973	VIA LAGO DI PRATIGNANO	11
2976	VIA LAGO SANTO	11
2977	VIA LAGO SCAFFAILO	11
3075	VIA DELLA LIBERAZIONE	11
3345	VIA MARCELLO MALPIGHI	11
3640	VIA MARTIRI DI FOSSOLI	11
3935	VIA UGO MISELLI	11
4097	VIA GIAMBATTISTA MORGAGNI	11
4100	VIA ODDINO MORGARI	11
4130	STRADA S.468 MOTTA	11
4252	VIA 8 MAGGIO 1945	11
4400	VIA GUGLIELMO PEPE	11
4661	VIA POLA ESTERNA	11
4810	VIA RAMAZZINI	11
4885	VIA DELLA RESISTENZA	11
4900	VIA BRUNO RIGON	11
4990	VIA FRANKLIN DELANO ROOSEVELT	11
5110	VIA JOFFRE SALVARANI	11
5120	VIA ALDO SALVATERRA	11
5215	P.LE SANT'AGATA	11

TRATTAMENTO ZANZARA TIGRE CENTRO URBANO COMUNE DI CARPI

CODICE VIA	DENOMINAZIONE	ZONA
5350	VIA MICHEL SEETEN	11
5975	VIA 25 APRILE 1945	11
6035	VIA ANDREA VESALIO	11
6271	VIA DIVISIONE ACQUI	11
6291	VIA ORIELE BELTRAMI	11
6292	VIA LEA VALENTINI	11
6293	VIA DELLA GIUSTIZIA	11
6294	VIA ROMEO NADALINI	11
6295	VIA LILIA PACCHIONI	11
6340	VIA BENEDETTO CROCE	11
6341	VIA GIOVANNI PESCE	11
6342	VIA IGNAZIO SILONE	11
6343	VIA NORBERTO BOBBIO	11
6358	VIA LAGO CALAMONE	11
6359	VIA LAGO DI SUVIANA	11
60	VIA GREGORIO AGNINI	12
100	VIA DON DAVIDE ALBERTARIO	12
195	VIA ALESSANDRO ANTONELLI	12
305	VIA BARTOLOMEO AVANZINI	12
520	VIA DON ARMANDO BENATTI	12
630	VIA LEONIDA BISSOLATI	12
740	VIA GIORGIO BORTOLAMASI	12
1650	VIA MARIO DALLARI	12
1690	VIA GABRIELLA DEGLI ESPOSTI	12
1850	VIA GUIDO DORSO	12
2020	VIA FERDINANDO FERRARI	12
2150	VIA FERNANDO FORNACIARI	12
2170	VIA GIUSTINO FORTUNATO	12
2860	VIA ANTONIO LABRIOLA	12
3155	VIA BALDASSARRE LONGHENA	12
3270	VIA MAGAZZENO	12
3410	VIA ALESSANDRO MANZONI	12
3555	VIA GIUSEPPE PIERMARINI	12
3730	VIA DON PRIMO MAZZOLARI	12
3805	VIA GIUSEPPE MENGONI	12
3840	VIA ALFEO MESCHIARI E ORESTE SAETTI	12
4160	VIA ROMOLO MURRI	12
4180	VIA FRANCESCO SAVERIO NITTI	12
4460	VIA PEZZANA	12
4490	VIA GUIDO PICCELLI	12
4720	VIA CAMILLO PRAMPOLINI	12
4850	VIA REMESINA INTERNA	12
4980	VIA GIUSEPPE ROMITA	12
5005	VIA BIAGIO ROSSETTI	12
5100	VIA MARIANNA SALTINI	12
5205	VIA ANDREA SANSOVINO	12
5390	VIA GIACINTO SERRATI MENOTTI	12
5520	VIA STAFFETTE PARTIGIANE	12
5550	VIA DON LUIGI STURZO	12
5700	VIA GIUSEPPE TONIOLO	12
5790	VIA CLAUDIO TREVES	12
5820	VIA FILIPPO TURATI	12
5925	VIA LUIGI VANVITELLI	12
105	VIA LEON BATTISTA ALBERTI	13
170	VIA ANCONA	13

TRATTAMENTO ZANZARA TIGRE CENTRO URBANO COMUNE DI CARPI

CODICE VIA	DENOMINAZIONE	ZONA
330	VIA BARI	13
555	VIA GIAN LORENZO BERNINI	13
690	VIA BOLOGNA	13
735	VIA FRANCESCO BORROMINI	13
760	VIA DEL BRAMANTE	13
785	VIA FILIPPO BRUNELLESCHI	13
2000	VIA ENRICO FERMI	13
2010	VIA FERRARA	13
2060	VIA FIRENZE	13
2120	VIA FORLI'	13
2400	VIA GENOVA	13
2500	VIA GIOVANNI XXIII	13
2730	VIA GUASTALLA	13
2855	VIA FILIPPO JUVARA	13
3185	TANG.LE BRUNO LOSI	13
3270	VIA MAGAZZENO	13
3410	VIA ALESSANDRO MANZONI	13
3830	VIA GIORGIO MERIGHI	13
3880	VIA GUIDO MIGLIOLI	13
3890	VIA MILANO	13
4170	VIA NAPOLI	13
4290	VIA PALERMO	13
4295	VIA ANDREA PALLADIO	13
4300	VIA PALMANOVA	13
4330	VIA PARMA	13
4430	VIA PESCARA	13
4470	VIA PIACENZA	13
4830	VIA RAVENNA	13
4850	VIA REMESINA INTERNA	13
5165	VIA ANTONIO DA SANGALLO	13
5710	VIA TORINO	13
5970	VIA VENEZIA	13
6100	VIA VILLA NEGRO EST	13
6105	VIA VILLA NEGRO OVEST	13
70	V.LE DELL'AGRICOLTURA	14
165	VIA ANDRE' AMPERE	14
255	VIA DELL'ARTIGIANATO	14
490	VIA GIOVANNI BELLODI	14
1400	V.LE DELLA CHIMICA	14
1500	V.LE DEL COMMERCIO	14
1590	VIA DELLA CROCE	14
1715	P.LE DELLE PISCINE	14
1717	VIA DELLO SPORT	14
1763	VIA RUDOLF DIESEL	14
1900	VIA TOMAS EDISON	14
1915	VIA ALBERT EINSTEIN	14
2255	VIA BENJAMIN FRANKLIN	14
2730	VIA GUASTALLA	14
2810	V.LE DELL'INDUSTRIA	14
3185	TANG.LE BRUNO LOSI	14
3321	VIA ETTORE MAJORANA	14
3740	VIA DELLA MECCANICA	14
4105	VIA SAMUEL MORSE	14
4175	VIA GIULIO NATTA	14
4185	VIA ALFREDO NOBEL	14

TRATTAMENTO ZANZARA TIGRE CENTRO URBANO COMUNE DI CARPI

CODICE VIA	DENOMINAZIONE	ZONA
4210	VIA NUOVA PONENTE	14
4255	VIA ANTONIO PACINOTTI	14
4371	VIA GIUSEPPE PEANO	14
4887	VIA DELLA RICERCA SCIENTIFICA	14
5170	VIA SAN GIACOMO	14
5335	VIA DELLA SCIENZA	14
5405	VIA WERNER VON SIEMENS	14
5827	VIA ARTE DEL TRUCIOLO	14
6195	VIA JAMES WATT	14
6302	VIA ISAAC NEWTON	14
6303	VIA CLAUDIO TOLOMEO	14
6304	VIA NICOLÉ COPERNICO	14
6312	VIA BOHR E PLANCK	14
6313	VIA SKLODOWSKA MARIE CURIE	14
6314	V.LE JOHN AMBROSE FLEMING	14
6320	P.LE BOB MARLEY	14
6336	VIA MARATONA OLIMPICA LONDRA 1908	14
6360	VIA DEGLI INVENTORI	14
6361	VIA DEGLI INTEGRATORI	14
345	VIA DEI BARROCCIAI	15
3385	VIA DEI MANISCALCHI	15
4950	STRADA S.413 ROMANA NORD	15
5755	VIA DEI TRASPORTI	15
6289	VIA DEI TERRAZZIERI	15
6337	VIA DEGLI SCARIOLANTI	15

ELENCO VIE PER ZONA CENTRO URBANO	
DENOMINAZIONE	ZONA
P.LE LE ALPI	1
VIA MARIA APORTI FERRANTE	1
VIA BRIANZA	1
VIA CADORE	1
VIA CALABRIA	1
VIA CATTANI SUD	1
CAVALCAVIA LAMA DI QUARTIROLO	1
VIA FRIULI	1
VIA LAMA DI QUARTIROLO INTERNA	1
VIA LATEMAR	1
VIA LAZIO	1
VIA LIGURIA	1
VIA LOMBARDIA	1
VIA LUCANIA	1
VIA CARLO MARX	1
VIA MOLISE	1
VIA MONCENISIO	1
VIA MONTE BIANCO	1
VIA MONTE CERVINO	1
VIA MONTE CIMONE	1
VIA MONTE ROSA	1
VIA MONTE SEMPIONE	1
VIA MARIA MONTESSORI	1
VIA MONVISO	1
VIA MULINI INTERNA	1
VIA PIEMONTE	1
VIA MARIO PINI	1
VIA POLESINE	1
VIA PUGLIE	1
VIA TOFANE	1
VIA TOSCANA	1
VIA UMBRIA	1
VIA EMILIA ROMAGNA	1
VIA CAMPANIA	1
VIA VALLE D'AOSTA	1
VIA ELSA MORANTE	1
VIA TINA MODOTTI	1
VIA NATALIA GINZBURG	1
VIA GIUSEPPE CESARE ABBA	2
VIA VITTIME DI NASSIRYA	2
VIA ABETONE	2
VIA ADAMELLO	2
VIA JACOPO BAROZZI	2
VIA CESARE BECCARIA	2
VIA MICHELANGELO BUONARROTI	2
VIA F.LLI CAIROLI	2
VIA CARLO CATTANEO	2
VIA CATTANI	2
VIA CATTANI SUD	2
VIA CATTANI NORD	2
CAVALCAVIA LAMA DI QUARTIROLO	2
VIA F.LLI CERVI	2
VIA CIMABUE	2
VIA ETNA	2
VIA NICOLA FABRIZI	2
VIA CARLO FARINI	2
VIA GIUSEPPE FERRARI	2
VIA VINCENZO GIOBERTI	2
VIA GIOTTO	2
VIA GRAN SASSO	2
VIA GIUSEPPE GRAZIOSI	2

ELENCO VIE PER ZONA CENTRO URBANO	
DENOMINAZIONE	ZONA
VIA FRANCESCO GUICCIARDINI	2
VIA LAMA DI QUARTIROLO INTERNA	2
VIA LEONARDO DA VINCI	2
VIA NICCOLO' MACHIAVELLI	2
VIA MAIELLA	2
VIA ADEODATO MALATESTA	2
VIA MARMOLADA	2
VIA CARLO MARX	2
VIA MELONI DI QUARTIROLO	2
VIA MARCO MINGHETTI	2
VIA ALDO MORO INTERNA	2
VIA LUDOVICO ANTONIO MURATORI	2
VIA DORANDO PIETRI	2
VIA CARLO PISACANE	2
VIA RAFFAELLO SANZIO	2
VIA CARLO SIGONIO	2
VIA GIROLAMO TIRABOSCHI	2
VIA ANTONIO TONELLI	2
VIA UGO DA CARPI	2
VIA UBALDO URBINI	2
VIA TIZIANO VECELLIO	2
VIA GIAMBATTISTA VICO	2
VIA DEI PARACADUTISTI D'ITALIA	2
VIA ALBA	3
VIA ANTONIO ALLEGRI	3
VIA AUSTRIA	3
VIA BELGIO	3
VIA BELLUNO	3
VIA BOLLITORA INTERNA	3
VIA BULGARIA	3
VIA BRUNO BUOZZI	3
VIA GIOVANNI E SEBASTIANO CABOTO	3
VIA ALVISE CADAMOSTO	3
VIA PIETRO CALAMANDREI	3
VIA CATTANI	3
VIA CATTANI SUD	3
VIA CATTANI NORD	3
VIA CIPRO	3
VIA CRISTOFORO COLOMBO	3
VIA CUNEO	3
VIA GIUSEPPE DI VITTORIO	3
VIA ANDREA DORIA	3
VIA UGO FOSCOLO	3
VIA FOSSE ARDEATINE	3
P.LE FRANCIA	3
VIA FRIGNANO	3
VIA GARFAGNANA	3
VIA GERMANIA	3
VIA GIOIA FLAVIO	3
VIA GIOVANNI DA VERAZZANO	3
VIA GIUSEPPE GIUSTI	3
VIA GOITO	3
P.LE GORIZIA	3
LARGO GRECIA	3
VIA ARTURO CARLO JEMOLO	3
VIA INGHILTERRA	3
VIA IUGOSLAVIA	3
VIA UGO LA MALFA	3
VIA GIORGIO LA PIRA	3
VIA LENIN	3
VIA GIACOMO LEOPARDI	3

ELENCO VIE PER ZONA CENTRO URBANO	
DENOMINAZIONE	ZONA
VIA LIDICE	3
VIA LUNIGIANA	3
VIA FERDINANDO MAGELLANO	3
VIA MAGENTA	3
VIA MALTA	3
VIA MASSA E CARRARA	3
VIA MONFERRATO	3
VIA MONTECARLO	3
VIA MONTECASSINO	3
VIA MONTEFELTRO	3
VIA MORBIDINA DI QUARTIROLO	3
VIA MULINI INTERNA	3
VIA PIETRO NENNI	3
VIA OLANDA	3
VIA GIOVANNI PASCOLI	3
VIA PASTRENGO	3
VIA MARCO POLO INTERNA	3
VIA MARCO POLO ESTERNA	3
P.LE POLONIA	3
VIA UGO DA CARPI	3
P.LE DELLA REPUBBLICA	3
VIA ROMANIA	3
VIA BARTOLOMEO RUINI	3
VIA SOLFERINO	3
VIA SVEZIA	3
VIA SVIZZERA	3
VIA UMBERTO TERRACINI	3
VIA TREVISO	3
VIA UDINE	3
VIA UNIONE SOVIETICA	3
VIA ANTONIOTTO USODIMARE	3
VIA EZIO VANONI	3
VIA VASCO DE GAMA	3
VIA AMERIGO VESPUCCI	3
VIA VILLAFRANCA	3
VIA NILDE IOTTI	3
VIA SANDRO PERTINI	3
VIA MELVIN JONES	3
VIA BENEDETTO ANTELAMI	4
VIA ARISTOTELE	4
VIA BONIFAZIO ASIOLI	4
VIA ATENE	4
VIA BELGRADO	4
VIA BERLINO	4
VIA BOLLITORA INTERNA	4
VIA BUDAPEST	4
VIA BURRA LEVATA	4
VIA CATTANI	4
VIA DEMOCRITO	4
VIA ERACLITO	4
VIA EUCLIDE	4
VIA VERONICA GAMBARA	4
VIA LANFRANCO	4
VIA LENIN	4
VIA LONDRA	4
TANG.LE BRUNO LOSI	4
VIA MORBIDINA DI QUARTIROLO	4
S.LLO MORTO	4
VIA WOLFGANG AMADEUS MOZART	4
VIA PIETRO NENNI	4
VIA NUOVA PONENTE	4

ELENCO VIE PER ZONA CENTRO URBANO	
DENOMINAZIONE	ZONA
VIA OSLO	4
VIA NICOLO' PAGANINI	4
VIA PARIGI	4
VIA PARMENIDE	4
VIA FERRUCCIO PARRI	4
VIA PITAGORA	4
VIA PLATONE	4
VIA PRAGA	4
VIA ALESSANDRO SCARLATTI	4
VIA SOCRATE	4
VIA STOCCOLMA	4
VIA TALETE	4
VIA UMBERTO TERRACINI	4
VIA ARTURO TOSCANINI	4
VIA ORAZIO VECCHI	4
VIA VIENNA	4
VIA RICHARD WAGNER	4
VIA WILIGELMO	4
VIA ZAPPIANO	4
VIA DELLE MONDINE	4
VIA DELLE MAGLIAIE	4
VIA DELLE TRECCIAIOLE	4
VIA DELLE REZDORE	4
VIA NILDE IOTTI	4
VIA VITTORINO CARRA	4
VIA GIUSEPPE SARAGAT	4
VIA ERMANNO GORRIERI	4
VIA RENZO IMBENI	4
VIA TERESA NOCE	4
VIA ALFEO CORASSORI	4
VIA PIERRE AUGUST RENOIR	4
VIA PAUL CEZANNE	4
VIA CLAUDE MONET	4
VIA EDGARD DEGAS	4
VIA MELVIN JONES	4
VIA 9 NOVEMBRE 1989	4
VIA ADIGE	5
VIA GALASSO ALGHISI	5
VIA GIOVANNI AMENDOLA	5
VIA ARNO	5
VIA CANTINA DELLA PIOPPA	5
VIA GAIOTALERIO CATULLO	5
VIA CAVATA	5
VIA MARCO TULLIO CICERONE	5
VIA CORNELIO NEPOTE	5
VIA IVO CREMASCHI	5
VIA FEDERICO DALLA ZUANNA	5
VIA FERNANDO DE ROSA	5
VIA DUE PONTI	5
VIA FEDRO	5
VIA GIOVENALE	5
VIA GIULIO CESARE	5
VIA ACHILLE GRANDI	5
VIA CIMITERO ISRAELITICO	5
VIA LUCREZIO	5
VIA ARTURO MARCHI	5
VIA VALERIO MARZIALE	5
VIA MECENATE	5
VIA MINCIO	5
VIA DON GIOVANNI MINZONI	5
VIA ALDO MORO ESTERNA	5

ELENCO VIE PER ZONA CENTRO URBANO	
DENOMINAZIONE	ZONA
VIA ALDO MORO INTERNA	5
VIA ORAZIO FLACCO	5
VIA PETRONIO	5
VIA PLAUTO	5
VIA PLINIO	5
VIA PO	5
VIA PROPERZIO SESTO	5
VIA QUINTO ENNIO	5
VIA RENO	5
VIA RUBICONE	5
VIA SALLUSTIO	5
VIA SAN BERNARDINO REALINO	5
VIA LUCIO SENECA	5
VIA SVETONIO	5
VIA TACITO CORNELIO	5
VIA TERENCE	5
VIA TEVERE	5
VIA TIBULLO ALBIO	5
VIA TITO LIVIO	5
P.LE DON FRANCESCO VENTURELLI	5
VIA VIRGILIO	5
VIA SECCHIA	5
VIA GAIO PLINIO II	5
VIA PUBLIO OVIDIO NASONE	5
VIA CAMILLA PIO	5
VIA DON DANTE SALA	5
VIA TAMIGI	5
VIA RODANO	5
VIA LOIRA	5
VIA SENNA	5
VIA DANUBIO	5
VIA FERDINANDO CALIUMI	5
VIA ALDROVANDI	6
VIA GALASSO ALGHISI	6
P.LE DANTE ALIGHIERI	6
VIA LODOVICO ARIOSTO	6
VIA CURZIO ARLETTI	6
VIA F.LLI BANDIERA	6
VIA VINCENZO BELLINI	6
V.LE NICOLO' BIONDO	6
VIA GIULIO E GEMINIANO BISI	6
VIA NINO BIXIO	6
VIA IVANOE BONOMI	6
VIA BORGOFORTINO	6
VIA CAPRERA	6
V.LE GIOSUE' CARDUCCI	6
V.LE CAVALLOTTI FELICE	6
VIA CAMILLO CAVOUR	6
VIA ARCANGELO CORELLI	6
V.LE DARFO DALLAI	6
VIA ENRICO DE NICOLA	6
VIA GAETANO DONIZETTI	6
VIA LUIGI EINAUDI	6
V.LE ODOARDO FOCHERINI	6
V.LE ALCIDE GARAGNANI	6
VIA FEDERICO GARCIA LORCA	6
P.ZZA GARIBALDI GIUSEPPE	6
VIA PIERO GOBETTI	6
VIA ANTONIO GRAMSCI	6
VIA ABRAM LINCOLN	6
VIA BERNARDINO LOSCHI	6

ELENCO VIE PER ZONA CENTRO URBANO	
DENOMINAZIONE	ZONA
VIA GOFFREDO MAMELI	6
VIA MARSALA	6
VIA MARTIRI DI BELFIORE	6
VIA CARLO MARX	6
VIA GIACOMO MATTEOTTI	6
VIA GUIDO MAZZALI	6
VIA GIUSEPPE MAZZINI	6
VIA MENTANA	6
VIA ALDO MORO INTERNA	6
VIA NOVA	6
VIA SILVIO PELLICO	6
VIA PIAVE	6
C.SO ALBERTO PIO	6
VIA GIACOMO PUCCINI	6
VIA 4 NOVEMBRE 1918	6
P.LE BERNARDINO RAMAZZINI	6
C.SO ROMA	6
VIA F.LLI ROSSELLI	6
VIA GIOACCHINO ROSSINI	6
VIA SANTA MARIA IN CASTELLO	6
VIA UGO SBRILANCI	6
VIA LUIGI SETTEMBRINI	6
P.LE DELLA STAZIONE	6
VIA 24 MAGGIO 1915	6
VIA GIUSEPPE VERDI	6
VIA ANTONIO VIVALDI	6
VIA VOLTURNO	6
VIA GENERALE CARLO ALBERTO DALLA CHIESA	6
P.LE DANTE ALIGHIERI	7
VIA LODOVICO ARIOSTO	7
P.LE RE ASTOLFO IV	7
VIA CESARE BATTISTI	7
VIA BELLENTANINA	7
VIA JACOPO BERENGARIO	7
P.LE ALFREDO BERTESI	7
VIA TRAIANO BOCCALINI	7
VIA BRENNERO	7
VIA GIORDANO BRUNO	7
C.SO SANDRO CABASSI	7
V.LE GIOSUE' CARDUCCI	7
VIA CARLO CATELLANI	7
V.LE CAVALLOTTI FELICE	7
VIA GIAN BATTISTA CIARLINI	7
V.LE AL CIMITERO	7
V.LE DEI CIPRESSI	7
VIA ANDREA COSTA	7
VIA CURTA SANTA CHIARA	7
V.LE EDMONDO DE AMICIS	7
VIA BENEDETTO DOLCIBELLI	7
VIA DUOMO	7
C.SO MANFREDO FANTI	7
V.LE GUIDO FASSI	7
VIA FONTANA	7
VIA GALILEO GALILEI	7
P.ZZA GARIBALDI GIUSEPPE	7
VIA PIERO GOBETTI	7
VIA PAOLO GUAITOLI	7
VIA LENIN	7
VIA DON EUGENIO LOSCHI	7
P.LE MAESTRI DEL LAVORO	7
VIA ALDO MANUZIO	7

ELENCO VIE PER ZONA CENTRO URBANO	
DENOMINAZIONE	ZONA
P.ZZA DEI MARTIRI	7
VIA GIACOMO MATTEOTTI	7
VIA GIUSEPPE MAZZINI	7
VIA MARCO MELONI	7
VIA CIRO MENOTTI	7
P.LE DELLA MERIDIANA	7
VIA MILAZZO	7
VIA FRANCESCO PETRARCA	7
C.SO ALBERTO PIO	7
VIA MANFREDO PIO	7
VIA RODOLFO PIO	7
P.LE BERNARDINO RAMAZZINI	7
VIA GIUSEPPE ROCCA	7
C.SO ROMA	7
VIA GIULIO ROVIGHI	7
VIA SAN BERNARDINO DA SIENA	7
VIA SAN FRANCESCO	7
P.LE SAN NICOLO'	7
CAMPO SAN ROCCO	7
VIA SANTA CHIARA	7
VIA SANTA MARIA IN CASTELLO	7
VIA SIGISMONDO SANTI	7
VIA SARDEGNA	7
VIA TRENTO E TRIESTE	7
VIA 20 SETTEMBRE 1870	7
P.LE SALVADOR ALLENDE	8
VIA ASTURIE	8
VIA BEATO ANGELICO	8
VIA BELCHITE	8
VIA JACOPO BERENGARIO	8
VIA BRUNETE	8
VIA DEL CARAVAGGIO	8
VIA ANNIBALE CARRACCI	8
V.LE DEI CIPRESSI	8
VIA GIULIO COCCAPANI	8
VIA DELLA ROBBIA LUCA	8
V.LE GUIDO FASSI	8
VIA VINCENZO FOPPA	8
VIA GIAMBELLINO	8
VIA GIORGIONE	8
VIA GUADALAJARA	8
P.LE DON ENEA TAMASSIA	8
VIA PAOLO GUAITOLI	8
VIA GUERNICA	8
VIA LENIN	8
VIA FILIPPO LIPPI	8
TANG.LE BRUNO LOSI	8
VIA SERGIO MANICARDI	8
VIA ANDREA MANTEGNA	8
VIA MASACCIO	8
VIA GUIDO MOLINARI	8
VIA WOLFANG AMADEUS MOZART	8
VIA NUOVA PONENTE	8
VIA NICOLO' PAGANINI	8
VIA DEL PERUGINO	8
VIA BALDASSARRE PERUZZI	8
VIA GUIDO RENI	8
VIA SANT' ILDEFONSO	8
VIA TERUEL	8
VIA TINTORETTO	8
VIA CESARE TIRELLI	8

ELENCO VIE PER ZONA CENTRO URBANO	
DENOMINAZIONE	ZONA
VIA 3 FEBBRAIO 1831	8
VIA COSME' TURA	8
VIA DEL VERONESE	8
VIA ROBERT BADEN POWELL	8
P.LE ARRIGO BARACCHI	8
VIA MARATONA OLIMPICA LONDRA 1908	8
VIA LODOVICO ARIOSTO	9
VIA GIULIANO BENASSI	9
VIA PASSERINO BONACOLSI	9
VIA CADUTI DEL LAVORO	9
V.LE EDMONDO DE AMICIS	9
VIA ALCIDE DE GASPERI	9
VIA FRANCESCO DE SANCTIS	9
VIA GIUSEPPE DONATI	9
VIA GIROLAMO DOSI	9
VIA GABRIELE FALLOPPA	9
V.LE GUIDO FASSI	9
VIA GALILEO FERRARIS	9
VIA FERMO FORTI	9
VIA GALILEO GALILEI	9
VIA LUIGI GALVANI	9
VIA GIOVANNI XXIII	9
VIA ANICETO GOVI	9
VIA GEMINIANO GRIMELLI	9
VIA GIUSTINIANO GROSOLI	9
VIA CARLO GROSSI	9
VIA PAOLO GUAITOLI	9
VIA GUASTALLA	9
VIA BONAVENTURA LAMBERTI	9
VIA DELLA LIBERTA'	9
VIA ARTURO LORIA	9
TANG.LE BRUNO LOSI	9
VIA ALBANO LUGLI	9
VIA CARLO LUGLI	9
VIA GUGLIELMO MAGGI	9
VIA ALESSANDRO MANZONI	9
P.LE GUGLIELMO MARCONI	9
VIA MEDAGLIE D'ORO	9
VIA ORFEO MESSORI	9
VIA ANTONIO MEUCCI	9
VIA GUIDO MOLINARI	9
VIA GIOVANNI RIGHI NORD	9
VIA GIOVANNI RIGHI OVEST	9
VIA LELIO ROSSI	9
VIA ACHILLE SAMMARINI	9
VIA SANTA CHIARA	9
VIA GIUSEPPE SAVANI	9
VIA HANS SEMPER	9
VIA SPALLANZANI LAZZARO	9
VIA ALESSANDRO SPINELLI	9
VIA LUCA TORNINI	9
VIA EVANGELISTA TORRICELLI	9
VIA 3 FEBBRAIO 1831	9
VIA CARLO VELLANI	9
VIA VITTORIO VENETO	9
VIA ALESSANDRO VOLTA	9
P.LE DEI DONATORI DI SANGUE	9
VIA DON GIUSEPPE ANDREOLI	10
VIA RENZO BARALDI	10
VIA ANACLETO BARBIERI	10
VIA GIOVAN MARCO BARZELLI	10

ELENCO VIE PER ZONA CENTRO URBANO	
DENOMINAZIONE	ZONA
VIA BEZZECA	10
VIA BOVES	10
VIA CALATAFIMI	10
VIA CANALVECCHIO	10
VIA CASTELFIDARDO	10
VIA CAVALIERI VITTORIO VENETO	10
VIA FELICE CERETTI	10
VIA EUGENIO CURIEL	10
VIA DECORATI VALOR MILITARE	10
P.LE GIOVANNI DEL SEGA	10
VIA ALFONSO DE PIETRI TONELLI	10
VIA DON ZENO SALTINI	10
VIA ANNA FRANK	10
VIA ISABELLA GABARDI ROSSI	10
VIA GIOVANNI GAVIGNANI	10
VIA CARLO FRANCESCO GIBERTONI	10
VIA GIROLAMO DA CARPI	10
VIA ANNIBALE GRIFFONI	10
VIA LAGO DI BOLSENA	10
VIA LAGO DI BRACCIANO	10
VIA LAGO DI COMO	10
VIA LAGO DI GARDA	10
VIA LAGO D'ISEO	10
VIA LAGO D'ORTA	10
VIA LAGO MAGGIORE SUD	10
VIA LAGO TRASIMENO	10
VIA LANCIANO	10
VIA GIOVANNI E LUDOVICO LEONI	10
VIA ALESSANDRO MANZONI	10
VIA MARZABOTTO	10
VIA GIOVANNI MASSA	10
VIA MARCO MAZELLI	10
VIA MONCHIO	10
VIA MONCHIO	10
VIA MONTEFIORINO	10
VIA MONTEROTONDO	10
VIA MONTE SABOTINO	10
VIA ALFONSO MORSELLI	10
VIA MULINO DELLE PILE	10
VIA PEZZANA	10
VIA PICO G. DELLA MIRANDOLA	10
VIA POLA INTERNA	10
VIA GIOVANNI POZZUOLI	10
VIA RAGAZZI DEL '99	10
VIA RAMAZZINI	10
VIA COSTANTE REBUCCI	10
VIA FRANKLIN DELANO ROOSEVELT	10
VIA FRA' STEFANO DA CARPI	10
VIA TRE PONTI	10
VIA VAL D'OSSOLA	10
VIA VILLA GLORI	10
VIA IVO VOLTOLINI	10
VIA GIOVANNI FALCONE	10
VIA PAOLO BORSELLINO	10
VIA DELLA PACE	10
VIA ROBERTO ROSSELLINI	10
VIA PIER PAOLO PASOLINI	10
VIA VITTORIO DE SICA	10
VIA LUCHINO VISCONTI	10
VIA FEDERICO FELLINI	10
VIA F.LLI BELLELLI	11

ELENCO VIE PER ZONA CENTRO URBANO	
DENOMINAZIONE	ZONA
VIA BONASI	11
VIA GIANNI BULGARELLI	11
VIA CARLO CAFFAGNI	11
VIA CANALE DI CIBENO	11
VIA CANALVECCHIO	11
VIA EMIDIO CASOLI	11
VIA ANDREA CESALPINO	11
VIA CHIESA DI CIBENO	11
VIA DELLA COSTITUZIONE	11
VIA 2 GIUGNO 1946	11
VIA ARMANDO FORGHIERI	11
VIA LEOPOLDO GASPAROTTO	11
VIA CAMILLO GOLGI	11
VIA GRIDUZZA	11
VIA RENZO GUAITOLI	11
VIA DELL'INDIPENDENZA NAZIONALE	11
P.LE DEI LAGHI	11
VIA LAGO DELLA NINFA	11
VIA LAGO DI ALBANO	11
VIA LAGO DI BRACCIANO	11
VIA LAGO DI CAREZZA	11
VIA LAGO D'IDRO	11
VIA LAGO DI LEDRO	11
VIA LAGO DI LUGANO	11
VIA LAGO DI MISURINA	11
VIA LAGO DI MOLVENO	11
VIA LAGO MAGGIORE NORD	11
VIA LAGO DI PRATIGNANO	11
VIA LAGO SANTO	11
VIA LAGO SCAFFAILOLO	11
VIA DELLA LIBERAZIONE	11
VIA MARCELLO MALPIGHI	11
VIA MARTIRI DI FOSSOLI	11
VIA UGO MISELLI	11
VIA GIAMBATTISTA MORGAGNI	11
VIA ODDINO MORGARI	11
STRADA S.468 MOTTA	11
VIA 8 MAGGIO 1945	11
VIA GUGLIELMO PEPE	11
VIA POLA ESTERNA	11
VIA RAMAZZINI	11
VIA DELLA RESISTENZA	11
VIA BRUNO RIGON	11
VIA FRANKLIN DELANO ROOSEVELT	11
VIA JOFFRE SALVARANI	11
VIA ALDO SALVATERRA	11
P.LE SANT'AGATA	11
VIA MICHEL SEETEN	11
VIA 25 APRILE 1945	11
VIA ANDREA VESALIO	11
VIA DIVISIONE ACQUI	11
VIA ORIELE BELTRAMI	11
VIA LEA VALENTINI	11
VIA DELLA GIUSTIZIA	11
VIA ROMEO NADALINI	11
VIA LILIA PACCHIONI	11
VIA BENEDETTO CROCE	11
VIA GIOVANNI PESCE	11
VIA IGNAZIO SILONE	11
VIA NORBERTO BOBBIO	11
VIA GREGORIO AGNINI	12

ELENCO VIE PER ZONA CENTRO URBANO	
DENOMINAZIONE	ZONA
VIA DON DAVIDE ALBERTARIO	12
VIA ALESSANDRO ANTONELLI	12
VIA BARTOLOMEO AVANZINI	12
VIA DON ARMANDO BENATTI	12
VIA LEONIDA BISSOLATI	12
VIA GIORGIO BORTOLAMASI	12
VIA MARIO DALLARI	12
VIA GABRIELLA DEGLI ESPOSTI	12
VIA GUIDO DORSO	12
VIA FERDINANDO FERRARI	12
VIA FERNANDO FORNACIARI	12
VIA GIUSTINO FORTUNATO	12
VIA ANTONIO LABRIOLA	12
VIA BALDASSARRE LONGHENA	12
VIA MAGAZZENO	12
VIA ALESSANDRO MANZONI	12
VIA GIUSEPPE PIERMARINI	12
VIA DON PRIMO MAZZOLARI	12
VIA GIUSEPPE MENGONI	12
VIA ALFEO MESCHIARI E ORESTE SAETTI	12
VIA ROMOLO MURRI	12
VIA FRANCESCO SAVERIO NITTI	12
VIA PEZZANA	12
VIA GUIDO PICCELLI	12
VIA CAMILLO PRAMPOLINI	12
VIA REMESINA INTERNA	12
VIA GIUSEPPE ROMITA	12
VIA BIAGIO ROSSETTI	12
VIA MARIANNA SALTINI	12
VIA ANDREA SANSOVINO	12
VIA GIACINTO SERRATI MENOTTI	12
VIA STAFFETTE PARTIGIANE	12
VIA DON LUIGI STURZO	12
VIA GIUSEPPE TONIOLO	12
VIA CLAUDIO TREVES	12
VIA FILIPPO TURATI	12
VIA LUIGI VANVITELLI	12
VIA LEON BATTISTA ALBERTI	13
VIA ANCONA	13
VIA BARI	13
VIA GIAN LORENZO BERNINI	13
VIA BOLOGNA	13
VIA FRANCESCO BORROMINI	13
VIA DEL BRAMANTE	13
VIA FILIPPO BRUNELLESCHI	13
VIA ENRICO FERMI	13
VIA FERRARA	13
VIA FIRENZE	13
VIA FORLI'	13
VIA GENOVA	13
VIA GIOVANNI XXIII	13
VIA GUASTALLA	13
VIA FILIPPO JUVARA	13
TANG.LE BRUNO LOSI	13
VIA MAGAZZENO	13
VIA ALESSANDRO MANZONI	13
VIA GIORGIO MERIGHI	13
VIA GUIDO MIGLIOLI	13
VIA MILANO	13
VIA NAPOLI	13
VIA PALERMO	13

ELENCO VIE PER ZONA CENTRO URBANO	
DENOMINAZIONE	ZONA
VIA ANDREA PALLADIO	13
VIA PALMANOVA	13
VIA PARMA	13
VIA PESCARA	13
VIA PIACENZA	13
VIA RAVENNA	13
VIA REMESINA INTERNA	13
VIA ANTONIO DA SANGALLO	13
VIA TORINO	13
VIA VENEZIA	13
VIA VILLA NEGRO EST	13
VIA VILLA NEGRO OVEST	13
V.LE DELL'AGRICOLTURA	14
VIA ANDRE' AMPERE	14
VIA DELL'ARTIGIANATO	14
VIA GIOVANNI BELLODI	14
V.LE DELLA CHIMICA	14
V.LE DEL COMMERCIO	14
VIA DELLA CROCE	14
P.LE DELLE PISCINE	14
VIA DELLO SPORT	14
VIA RUDOLF DIESEL	14
VIA TOMAS EDISON	14
VIA ALBERT EINSTEIN	14
VIA BENJAMIN FRANKLIN	14
VIA GUASTALLA	14
V.LE DELL'INDUSTRIA	14
TANG.LE BRUNO LOSI	14
VIA ETTORE MAJORANA	14
VIA DELLA MECCANICA	14
VIA SAMUEL MORSE	14
VIA GIULIO NATTA	14
VIA ALFREDO NOBEL	14
VIA NUOVA PONENTE	14
VIA ANTONIO PACINOTTI	14
VIA GIUSEPPE PEANO	14
VIA DELLA RICERCA SCIENTIFICA	14
VIA SAN GIACOMO	14
VIA DELLA SCIENZA	14
VIA WERNER VON SIEMENS	14
VIA ARTE DEL TRUCIOLO	14
VIA JAMES WATT	14
VIA ISAAC NEWTON	14
VIA CLAUDIO TOLOMEO	14
VIA NICOLÉ COPERNICO	14
VIA BOHR E PLANCK	14
VIA SKLODOWSKA MARIE CURIE	14
V.LE JOHN AMBROSE FLEMING	14
P.LE BOB MARLEY	14
VIA MARATONA OLIMPICA LONDRA 1908	14
VIA DEI BARROCCIAI	15
VIA DEI MANISCALCHI	15
STRADA S.413 ROMANA NORD	15
VIA DEI TRASPORTI	15
VIA DEI TERRAZZIERI	15
VIA DEGLI SCARIOLANTI	15

TRATTAMENTO ZANZARA TIGRE FRAZIONI COMUNE DI CARPI

CODICE VIA	DENOMINAZIONE	ZONA
805	VIA BUDRIONE MIGLIARINA EST	BUDRIONE
1060	VIA CAPPELLANO	BUDRIONE
1221	VIA CAVALCAVIA BUDRIONE	BUDRIONE
1390	VIA CHIESA VECCHIA	BUDRIONE
1435	VIA CIMITERO BUDRIONE	BUDRIONE
1770	VIA 12 FEBBRAIO 1945	BUDRIONE
3230	VIA DELLA LUNA	BUDRIONE
3600	VIA MARTE	BUDRIONE
4253	VIA 8 MARZO	BUDRIONE
5065	VIA SOAVE SABBADINI	BUDRIONE
5203	VIA SAN PAOLO	BUDRIONE
5430	VIA SOLE	BUDRIONE
5965	VIA VENERE	BUDRIONE
6284	VIA GIOVE	BUDRIONE
6332	VIA SATURNO	BUDRIONE
6333	VIA ROSA LUXEMBURG	BUDRIONE
6346	VIA DON PIETRO ALLEGRETTI	BUDRIONE
1055	VIA DEL CANTONE	CANTONE
2140	VIA FORNACI	CANTONE
6285	VIA DEI CANALI	CANTONE
320	VIA BARCELLONA	CORTILE
1340	VIA CHIESA DI CORTILE	CORTILE
2050	VIA F.LLI FERRETTI R. E U.	CORTILE
2110	S.LLO FORGHIERI	CORTILE
2770	VIA GUIDETTI GINO E ALCIDE	CORTILE
3590	VIA MARSIGLIA	CORTILE
4615	VIA DEL PIREO	CORTILE
4730	VIA 1 DICEMBRE 1944	CORTILE
5010	S.LLO ROSSI DI CORTILE	CORTILE
6010	VIA VERONA	CORTILE
6220	VIA BARBATO ZANONI	CORTILE
6349	VIA GINA BORELLINI	CORTILE
6352	VIA GIOVANNI PALATUCCI	CORTILE
30	VIA DELL'ACERO	FOSSOLI
80	VIA AGUZZOLI IVALDO	FOSSOLI
770	VIA VITALIANO BRANCATI	FOSSOLI
805	VIA BUDRIONE MIGLIARINA EST	FOSSOLI
890	VIA LUIGI CACCIATORE	FOSSOLI
1095	VIA DEL CARPINE	FOSSOLI
1300	VIA CEFALONIA	FOSSOLI
1315	VIA CERVAROLO	FOSSOLI
1705	VIA GRAZIA DELEDDA	FOSSOLI
1730	VIA DEI DEPORTATI EBREI	FOSSOLI
1995	VIA BEPPE FENOGLIO	FOSSOLI
2075	VIA ANTONIO FOGAZZARO	FOSSOLI
2440	VIA EDMONDO GILIOLI	FOSSOLI
3140	VIA ADALGISO LODI	FOSSOLI
3450	VIA MARE ADRIATICO	FOSSOLI
3460	VIA MAR BALTICO	FOSSOLI
3465	VIA MARE DI BARENTS	FOSSOLI
3467	VIA MARE DI BERING	FOSSOLI
3475	VIA MAR DEI CARAIBI	FOSSOLI
3480	VIA MAR CASPIO	FOSSOLI
3490	VIA MAR EGEO	FOSSOLI
3495	VIA MAR GLACIALE ARTICO	FOSSOLI

TRATTAMENTO ZANZARA TIGRE FRAZIONI COMUNE DI CARPI

CODICE VIA	DENOMINAZIONE	ZONA
3500	VIA MAR IONIO	FOSSOLI
3505	VIA MAR LIGURE	FOSSOLI
3510	VIA MAR MEDITERRANEO	FOSSOLI
3520	VIA MAR NERO	FOSSOLI
3525	VIA MARE DEL NORD	FOSSOLI
3527	VIA MARE DI NORVEGIA	FOSSOLI
3530	VIA MAR ROSSO	FOSSOLI
3540	VIA MARE TIRRENO	FOSSOLI
3550	LARGO DEI MARI	FOSSOLI
3610	VIA IVANO MARTINELLI	FOSSOLI
3770	VIA DEL MELOGRANO	FOSSOLI
4215	VIA OCEANO ATLANTICO	FOSSOLI
4218	VIA OCEANO PACIFICO	FOSSOLI
4370	VIA CESARE PAVESE	FOSSOLI
4600	VIA QUIRINO PIOPPI	FOSSOLI
4860	VIA REMESINA ESTERNA	FOSSOLI
4950	STRADA S.413 ROMANA NORD	FOSSOLI
5045	VIA DEL ROVERE	FOSSOLI
5070	VIA F.LLI SAGUATTI A. E G.	FOSSOLI
5220	S.LLO SANT'ANTONIO	FOSSOLI
5557	VIA ITALO SVEVO	FOSSOLI
6030	VIA VERRINI	FOSSOLI
6140	VIA ELIO VITTORINI	FOSSOLI
6277	VIA DELL'ULIVO	FOSSOLI
6278	VIA DEL TIGLIO	FOSSOLI
6279	VIA DEL FAGGIO	FOSSOLI
6352	VIA NOMADELFIA	FOSSOLI
985	VIA GIUSEPPE CAMPANA	GARGALLO
1350	VIA CHIESA DI GARGALLO	GARGALLO
1395	VIA ONES CHILETTI	GARGALLO
1765	VIA LUCIANO DODI	GARGALLO
3405	VIA FRANCESCO MANZINI	GARGALLO
3885	VIA DON LORENZO MILANI	GARGALLO
4145	VIA MULINI ESTERNA	GARGALLO
365	VIA LINO BASSOLI	MIGLIARINA
540	VIA BENTIVOGLIO	MIGLIARINA
815	VIA BUDRIONE MIGLIARINA OVEST	MIGLIARINA
980	VIA CAMPAGNOLA	MIGLIARINA
1065	VIA ACHILLE CAPRARI	MIGLIARINA
1220	VIA CAVAGLIERI	MIGLIARINA
1230	VIA ANGELO CAVALLETTI	MIGLIARINA
2725	VIA MARIA GUANDALINI PAVAROTTI	MIGLIARINA
2730	VIA GUASTALLA	MIGLIARINA
3240	VIA LUNGA	MIGLIARINA
3340	VIA DEMOS MALAVASI	MIGLIARINA
4095	VIA GIUSEPPE MORELLI	MIGLIARINA
4940	VIA ROMA (MIGLIARINA)	MIGLIARINA
5500	VIA SPUNTONA	MIGLIARINA
5825	VIA FERRUCCIO TUSBERTI	MIGLIARINA
6274	VIA AMILCARE ARLETTI	MIGLIARINA
6275	VIA FABRIZIO DE ANDRE'	MIGLIARINA
6276	VIA MULINO VECCHIO	MIGLIARINA
6338	VIA LUIGI TENCO	MIGLIARINA
6339	VIA LUCIO BATTISTI	MIGLIARINA
150	VIA DELL'ALLODOLA	SAN MARINO

TRATTAMENTO ZANZARA TIGRE FRAZIONI COMUNE DI CARPI

CODICE VIA	DENOMINAZIONE	ZONA
530	VIA ENEA BENETTI	SAN MARINO
650	VIA ERNESTO BOCCALETTI	SAN MARINO
990	VIA CONTARDO CAMPEDELLI	SAN MARINO
1120	VIA CASELLE	SAN MARINO
1270	VIA DEI CAVI	SAN MARINO
1360	VIA CHIESA DI SAN MARINO	SAN MARINO
2257	VIA DEL FRASSINO	SAN MARINO
2360	P.ZZA GASPARINI DELIA	SAN MARINO
2385	VIA DEL GELSO	SAN MARINO
3570	VIA PIETRO MARONCELLI	SAN MARINO
3775	VIA DEL MELO	SAN MARINO
3870	VIA VITTORIO MICHELI	SAN MARINO
4130	STRADA S.468 MOTTA	SAN MARINO
4187	VIA DEL NOCE	SAN MARINO
4240	VIA DELL'OLMO	SAN MARINO
4435	VIA DEL PESCO	SAN MARINO
4605	VIA DEL PIOPPO	SAN MARINO
4685	VIA CARLO POMA	SAN MARINO
4790	VIA DELLA QUERCIA	SAN MARINO
5080	VIA DEL SALICE	SAN MARINO
5105	VIA LUCIO SALTINI	SAN MARINO
5190	TR.SA SAN LORENZO	SAN MARINO
5320	VIA NEVIO SCANNAVINI	SAN MARINO
5420	VIA REMO SOGARI	SAN MARINO
5470	VIA TITO SPERI	SAN MARINO
6020	VIA RINO VERONESI	SAN MARINO
6130	VIA DELLA VITE	SAN MARINO
6170	VIA CARLO VOLPI	SAN MARINO
6311	VIA ENRICO BERLINGUER	SAN MARINO
6357	VIA BRUNO MANICARDI	SAN MARINO
307	VIA GIROLAMO BALUGOLA	SANTA CROCE
680	VIA BOLLITORA ESTERNA	SANTA CROCE
865	VIA EUSTACHIO CABASSI	SANTA CROCE
970	VIA ARMANDO CAMELLINI	SANTA CROCE
1380	VIA CHIESA DI SANTA CROCE	SANTA CROCE
1560	STRADA S.468 CORREGGIO	SANTA CROCE
1630	VIA SALVATORE D'ACQUISTO	SANTA CROCE
2140	VIA FORNACI	SANTA CROCE
2430	VIA ENORE GILIBERTI	SANTA CROCE
3370	VIA LUCIANO MANARA	SANTA CROCE
3575	VIA DON NATALE MARRI	SANTA CROCE
3800	VIA MELONI DI SANTA CROCE	SANTA CROCE
4230	VIA TERESIO OLIVELLI	SANTA CROCE
4550	VIA GIAIME PINTOR	SANTA CROCE
5340	VIA AMATORE SCIESA	SANTA CROCE
5553	VIA FRANCESCO TARQUINIO SUPERBI	SANTA CROCE
5800	VIA DEL TRIFOGLIO	SANTA CROCE
5900	VIA DELL'UVA	SANTA CROCE
6265	VIA 11 SETTEMBRE 2001	SANTA CROCE
6270	VIA DELLE NAZIONI UNITE	SANTA CROCE
6305	VIA MARCO BIAGI	SANTA CROCE
6350	VIA FEDERICO PALTRINIERI	SANTA CROCE

ELENCO VIE PER ZONA FRAZIONI

DENOMINAZIONE	ZONA
VIA DEL CANTONE	CANTONE
VIA FORNACI	CANTONE
VIA DEI CANALI	CANTONE
VIA BARCELLONA	CORTILE
VIA CHIESA DI CORTILE	CORTILE
VIA F.LLI FERRETTI R. E U.	CORTILE
S.LLO FORGHIERI	CORTILE
VIA GUIDETTI GINO E ALCIDE	CORTILE
VIA MARSIGLIA	CORTILE
VIA DEL PIREO	CORTILE
VIA 1 DICEMBRE 1944	CORTILE
S.LLO ROSSI DI CORTILE	CORTILE
VIA VERONA	CORTILE
VIA BARBATO ZANONI	CORTILE
VIA GIOVANNI PALATUCCI	CORTILE
VIA GINA BORELLINI	CORTILE
VIA DELL'ACERO	FOSSOLI
VIA AGUZZOLI IVALDO	FOSSOLI
VIA VITALIANO BRANCATI	FOSSOLI
VIA BUDRIONE MIGLIARINA EST	FOSSOLI
VIA LUIGI CACCIATORE	FOSSOLI
VIA DEL CARPINE	FOSSOLI
VIA CEFALONIA	FOSSOLI
VIA CERVAROLO	FOSSOLI
VIA GRAZIA DELEDDA	FOSSOLI
VIA DEI DEPORTATI EBREI	FOSSOLI
VIA BEPPE FENOGLIO	FOSSOLI
VIA ANTONIO FOGAZZARO	FOSSOLI
VIA EDMONDO GILIOLI	FOSSOLI
VIA ADALGISO LODI	FOSSOLI
VIA MARE ADRIATICO	FOSSOLI
VIA MAR BALTICO	FOSSOLI
VIA MARE DI BARENTS	FOSSOLI
VIA MARE DI BERING	FOSSOLI
VIA MAR DEI CARAIBI	FOSSOLI
VIA MAR CASPIO	FOSSOLI
VIA MAR EGEO	FOSSOLI
VIA MAR GLACIALE ARTICO	FOSSOLI
VIA MAR IONIO	FOSSOLI
VIA MAR LIGURE	FOSSOLI
VIA MAR MEDITERRANEO	FOSSOLI
VIA MAR NERO	FOSSOLI
VIA MARE DEL NORD	FOSSOLI
VIA MARE DI NORVEGIA	FOSSOLI
VIA MAR ROSSO	FOSSOLI
VIA MARE TIRRENO	FOSSOLI
LARGO DEI MARI	FOSSOLI
VIA IVANO MARTINELLI	FOSSOLI
VIA DEL MELOGRANO	FOSSOLI
VIA OCEANO ATLANTICO	FOSSOLI
VIA OCEANO PACIFICO	FOSSOLI
VIA CESARE PAVESE	FOSSOLI
VIA QUIRINO PIOPPI	FOSSOLI

ELENCO VIE PER ZONA FRAZIONI

DENOMINAZIONE	ZONA
VIA REMESINA ESTERNA	FOSSOLI
STRADA S.413 ROMANA NORD	FOSSOLI
VIA DEL ROVERE	FOSSOLI
VIA F.LLI SAGUATTI A. E G.	FOSSOLI
S.LLO SANT'ANTONIO	FOSSOLI
VIA ITALO SVEVO	FOSSOLI
VIA VERRINI	FOSSOLI
VIA ELIO VITTORINI	FOSSOLI
VIA DELL'ULIVO	FOSSOLI
VIA DEL TIGLIO	FOSSOLI
VIA DEL FAGGIO	FOSSOLI
VIA NOMADELFIA	FOSSOLI
VIA GIUSEPPE CAMPANA	GARGALLO
VIA CHIESA DI GARGALLO	GARGALLO
VIA ONES CHILETTI	GARGALLO
VIA LUCIANO DODI	GARGALLO
VIA FRANCESCO MANZINI	GARGALLO
VIA DON LORENZO MILANI	GARGALLO
VIA MULINI ESTERNA	GARGALLO
VIA LINO BASSOLI	MIGLIARINA
VIA BENTIVOGLIO	MIGLIARINA
VIA BUDRIONE MIGLIARINA OVEST	MIGLIARINA
VIA CAMPAGNOLA	MIGLIARINA
VIA ACHILLE CAPRARI	MIGLIARINA
VIA CAVAGLIERI	MIGLIARINA
VIA ANGELO CAVALLETTI	MIGLIARINA
VIA MARIA GUANDALINI PAVAROTTI	MIGLIARINA
VIA GUASTALLA	MIGLIARINA
VIA LUNGA	MIGLIARINA
VIA DEMOS MALAVASI	MIGLIARINA
VIA GIUSEPPE MORELLI	MIGLIARINA
VIA ROMA (MIGLIARINA)	MIGLIARINA
VIA SPUNTONA	MIGLIARINA
VIA FERRUCCIO TUSBERTI	MIGLIARINA
VIA AMILCARE ARLETTI	MIGLIARINA
VIA FABRIZIO DE ANDRE'	MIGLIARINA
VIA MULINO VECCHIO	MIGLIARINA
VIA LUIGI TENCO	MIGLIARINA
VIA LUCIO BATTISTI	MIGLIARINA
VIA DELL'ALLODOLA	SAN MARINO
VIA ENEA BENETTI	SAN MARINO
VIA ERNESTO BOCCALETTI	SAN MARINO
VIA CONTARDO CAMPEDELLI	SAN MARINO
VIA CASELLE	SAN MARINO
VIA DEI CAVI	SAN MARINO
VIA CHIESA DI SAN MARINO	SAN MARINO
VIA DEL FRASSINO	SAN MARINO
P.ZZA GASPARINI DELIA	SAN MARINO
VIA DEL GELSO	SAN MARINO
VIA PIETRO MARONCELLI	SAN MARINO
VIA DEL MELO	SAN MARINO
VIA VITTORIO MICHELI	SAN MARINO
STRADA S.468 MOTTA	SAN MARINO

ELENCO VIE PER ZONA FRAZIONI

DENOMINAZIONE	ZONA
VIA DEL NOCE	SAN MARINO
VIA DELL'OLMO	SAN MARINO
VIA DEL PESCO	SAN MARINO
VIA DEL PIOPPA	SAN MARINO
VIA CARLO POMA	SAN MARINO
VIA DELLA QUERCIA	SAN MARINO
VIA DEL SALICE	SAN MARINO
VIA LUCIO SALTINI	SAN MARINO
TR.SA SAN LORENZO	SAN MARINO
VIA NEVIO SCANNAVINI	SAN MARINO
VIA REMO SOGARI	SAN MARINO
VIA TITO SPERI	SAN MARINO
VIA RINO VERONESI	SAN MARINO
VIA DELLA VITE	SAN MARINO
VIA CARLO VOLPI	SAN MARINO
VIA ENRICO BERLINGUER	SAN MARINO
VIA GIROLAMO BALUGOLA	SANTA CROCE
VIA BOLLITORA ESTERNA	SANTA CROCE
VIA EUSTACHIO CABASSI	SANTA CROCE
VIA ARMANDO CAMELLINI	SANTA CROCE
VIA CHIESA DI SANTA CROCE	SANTA CROCE
STRADA S.468 CORREGGIO	SANTA CROCE
VIA SALVATORE D'ACQUISTO	SANTA CROCE
VIA FORNACI	SANTA CROCE
VIA ENORE GILIBERTI	SANTA CROCE
VIA LUCIANO MANARA	SANTA CROCE
VIA DON NATALE MARRI	SANTA CROCE
VIA MELONI DI SANTA CROCE	SANTA CROCE
VIA TERESIO OLIVELLI	SANTA CROCE
VIA GIAIME PINTOR	SANTA CROCE
VIA AMATORE SCIESA	SANTA CROCE
VIA FRANCESCO TARQUINIO SUPERBI	SANTA CROCE
VIA DEL TRIFOGLIO	SANTA CROCE
VIA DELL'UVA	SANTA CROCE
VIA 11 SETTEMBRE 2001	SANTA CROCE
VIA DELLE NAZIONI UNITE	SANTA CROCE
VIA MARCO BIAGI	SANTA CROCE
VIA FEDERICO PALTRINIERI	SANTA CROCE